



Общество с ограниченной ответственностью  
«Институт «ШЕЛЬФ»

ЗАКАЗЧИК – Государственное казенное учреждение Республики Крым  
«Служба автомобильных дорог Республики Крым»

Государственный контракт №1317

**Осуществление комплекса мероприятий по  
проведению землеустроительных  
и кадастровых работ, корректировке  
документации по планировке территории  
и других необходимых работ**

Документация по планировке территории

Строительство и реконструкция автомобильной дороги  
Керчь – Феодосия – Белогорск – Симферополь – Бахчисарай –  
Севастополь (граница Бахчисарайского района)  
Этап 4 – Белогорский район

Проект планировки территории

Материалы по обоснованию проекта планировки территории.  
Графическая часть.

Схема использования территории в период подготовки проекта  
планировки территории

1317/ДПТ-5.4-ППТ-МО-ГЧ2

Том 5.4.1.2.1.2

Симферополь

2019



Общество с ограниченной ответственностью  
«Институт «ШЕЛЬФ»

ЗАКАЗЧИК – Государственное казенное учреждение Республики Крым  
«Служба автомобильных дорог Республики Крым»

Государственный контракт №1317

**Осуществление комплекса мероприятий по  
проведению землеустроительных  
и кадастровых работ, корректировке  
документации по планировке территории  
и других необходимых работ**

Документация по планировке территории

Строительство и реконструкция автомобильной дороги  
Керчь – Феодосия – Белогорск – Симферополь – Бахчисарай –  
Севастополь (граница Бахчисарайского района)  
Этап 4 – Белогорский район

Проект планировки территории

Материалы по обоснованию проекта планировки территории.

Графическая часть.

Схема использования территории в период подготовки проекта  
планировки территории

1317/ДПТ-5.4-ППТ-МО-ГЧ2

Том 5.4.1.2.1.2

Генеральный директор

Заместитель генерального директора

Симферополь

2019



М.С. Смоленцев

Р.А. Кириченко



**Осуществление комплекса мероприятий по проведению землеустроительных и кадастровых работ, корректировке документации по планировке территории и других необходимых работ**

## **ДОКУМЕНТАЦИЯ ПО ПЛАНИРОВКЕ ТЕРРИТОРИИ**

**СТРОИТЕЛЬСТВО И РЕКОНСТРУКЦИЯ АВТОМОБИЛЬНОЙ ДОРОГИ  
КЕРЧЬ – ФЕОДОСИЯ – БЕЛОГОРСК – СИМФЕРОПОЛЬ – БАХЧИСАРАЙ  
– СЕВАСТОПОЛЬ (ГРАНИЦА БАХЧИСАРАЙСКОГО РАЙОНА)  
ЭТАП 4 – БЕЛОГОРСКИЙ РАЙОН**

## **ПРОЕКТ ПЛАНИРОВКИ ТЕРРИТОРИИ**

Материалы по обоснованию проекта планировки территории. Графическая часть. Схема использования территории в период подготовки проекта планировки территории

1317/ДПТ-5.4-ППТ-МО-ГЧ2

Том 5.4.1.2.1.2

СИМФЕРОПОЛЬ

2019 г.

Инв. № подл.	Подп. и дата
Инв. № дубл.	Взам. инв. №
Подп. и дата	Подп. и дата

## Состав документации по планировке территории

Номер тома	Обозначение	Наименование
		<b>Строительство и реконструкция автомобильной дороги Керчь – Феодосия – Белогорск – Симферополь – Бахчисарай – Севастополь (граница Бахчисарайского района) Этап 4- Белогорский район</b>
		<b>Проект планировки территории</b>
5.4.1.1.1.1	1317/ДПТ-5.4-ППТ-ОЧ-ГЧ1	Основная часть проекта планировки территории. Графическая часть. Чертеж красных линий
5.4.1.1.1.2	1317/ДПТ-5.4-ППТ-ОЧ-ГЧ2	Основная часть проекта планировки территории. Графическая часть. Чертеж границ зон планируемого размещения линейных объектов. Чертеж границ зон планируемого размещения линейных объектов, подлежащих переносу (переустройству) из зон планируемого размещения линейных объектов
5.4.1.1.2	1317/ДПТ-5.4-ППТ-ОЧ-ПЗ	Основная часть проекта планировки территории. Положение о размещении линейного объекта
5.4.1.2.1.1	1317/ДПТ-5.4-ППТ-МО-ГЧ1	Материалы по обоснованию проекта планировки территории. Графическая часть. Схема расположения элемента планировочной структуры
5.4.1.2.1.2	1317/ДПТ-5.4-ППТ-МО-ГЧ2	Материалы по обоснованию проекта планировки территории. Графическая часть. Схема использования территории в период подготовки проекта планировки территории
5.4.1.2.1.3	1317/ДПТ-5.4-ППТ-МО-ГЧ3	Материалы по обоснованию проекта планировки территории. Графическая часть. Схема организации улично-дорожной сети и движения транспорта
5.4.1.2.1.4	1317/ДПТ-5.4-ППТ-МО-ГЧ4	Материалы по обоснованию проекта планировки территории. Графическая часть. Схема границ территорий объектов культурного наследия. Схема границ зон с особыми условиями использования территорий
5.4.1.2.1.5	1317/ДПТ-5.4-ППТ-МО-ГЧ5	Материалы по обоснованию проекта планировки территории. Графическая часть. Схема вертикальной планировки, инженерной подготовки и инженерной защиты территории

Подп. и дата	
Взам. инв. №	
Инв. № дубл.	
Подп. и дата	
Инв. № подл.	

<b>1317/ДПТ-5.4-ППТ-МО-ГЧ2</b>									
Ли	Изм.	№ докум.	Подп.	Дата	<b>ДОКУМЕНТАЦИЯ ПО ПЛАНИРОВКЕ ТЕРРИТОРИИ СТРОИТЕЛЬСТВО И РЕКОНСТРУКЦИЯ АВТОМОБИЛЬНОЙ ДОРОГИ КЕРЧЬ – ФЕОДОСИЯ – БЕЛОГОРСК – СИМФЕРОПОЛЬ – БАХЧИСАРАЙ – СЕВАСТОПОЛЬ (ГРАНИЦА БАХЧИСАРАЙСКОГО РАЙОНА) ЭТАП 4 – БЕЛОГОРСКИЙ РАЙОН Проект планировки территории</b>	Лит	Лист	Листов	
				06.19					
				06.19				3	35
				06.19					
				06.19					
ООО						«Проектный институт «Геоплан»			

5.4.1.2.1.6	1317/ДПТ-5.4-ППТ-МО-ГЧ6	Материалы по обоснованию проекта планировки территории. Графическая часть. Схема границ территорий, подверженных риску возникновения чрезвычайных ситуаций природного и техногенного характера (пожар, взрыв, химическое, радиоактивное заражение, затопление, подтопление, оползень, карсты, эрозия и т.д.)
5.4.1.2.1.7	1317/ДПТ-5.4-ППТ-МО-ГЧ7	Материалы по обоснованию проекта планировки территории. Графическая часть. Схема конструктивных и планировочных решений
5.4.1.2.2	1317/ДПТ-5.4-ППТ-МО-ПЗ	Материалы по обоснованию проекта планировки территории. Пояснительная записка
		<b>Проект межевания территории</b>
5.4.2.1.1.1	1317/ДПТ-5.4-ПМТ-ОЧ-ГЧ1	Основная часть проекта межевания территории. Графическая часть. Чертеж межевания территории. Границы образуемых и изменяемых земельных участков
5.4.2.1.1.2	1317/ДПТ-5.4-ПМТ-ОЧ-ГЧ2	Основная часть проекта межевания территории. Графическая часть. Чертеж межевания территории. Границы зон действия публичных сервитутов
5.4.2.1.2	1317/ДПТ-5.4-ПМТ-ОЧ-ПЗ	Основная часть проекта межевания территории. Пояснительная записка
5.4.2.2.1	1317/ДПТ-5.4-ПМТ-МО-ГЧ	Материалы по обоснованию проекта межевания территории. Графическая часть

Инв. № подл.	Подп. и дата	Инв. № дубл.	Взам. инв. №	Подп. и дата

Ли	Изм.	№ докум.	Подп.	Дата

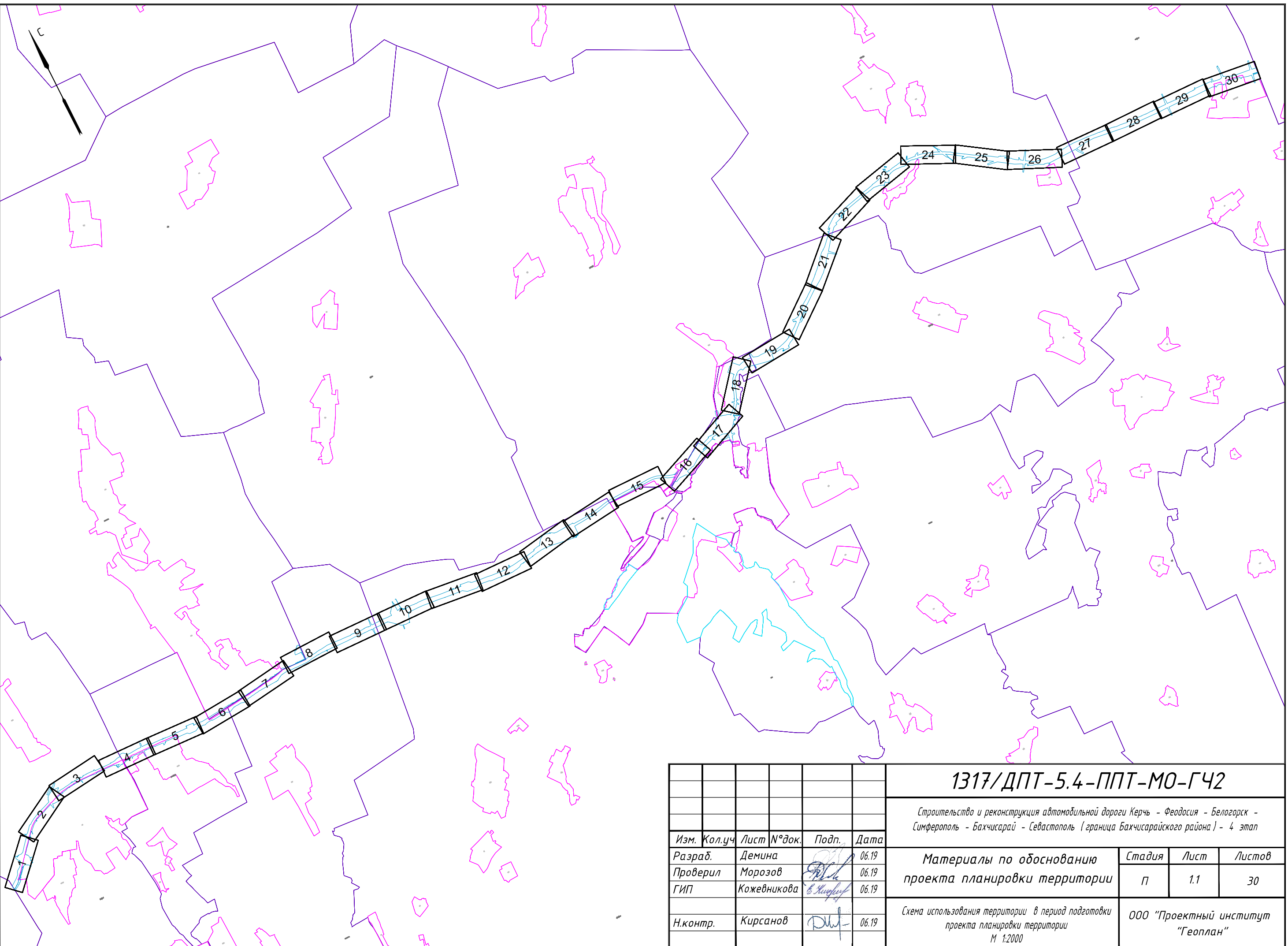
1317/ДПТ-5.4-ППТ-МО-ГЧ2

Лист

4

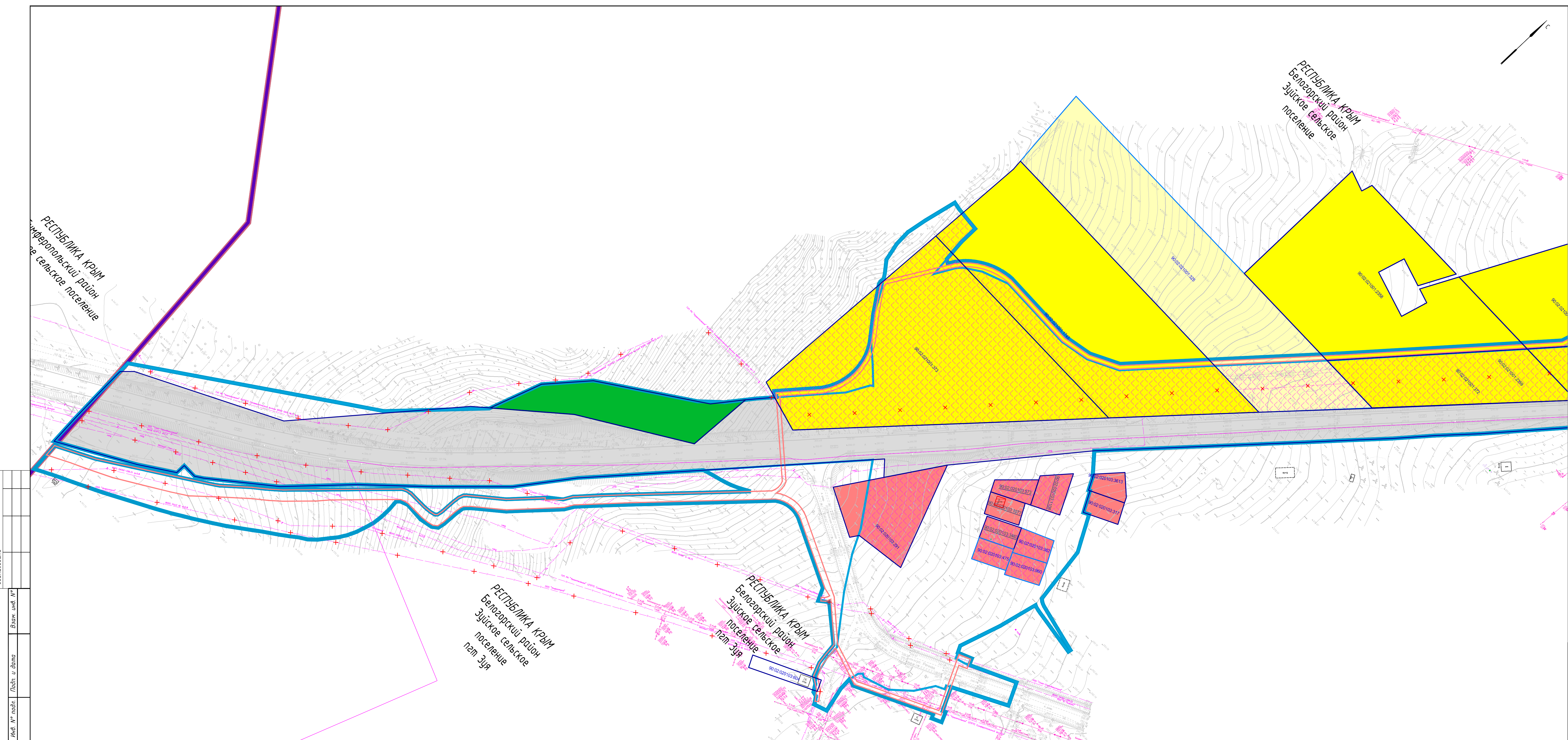


Инв. № подл.	Подп. и дата	Взам. инв. №	Согласовано	



<b>1317/ДПТ-5.4-ППТ-МО-ГЧ2</b>						
<i>Строительство и реконструкция автомобильной дороги Керчь - Феодосия - Белогорск - Симферополь - Бахчисарай - Севастополь ( граница Бахчисарайского района ) - 4 этап</i>						
Изм.	Кол.уч	Лист	№ док.	Подп.	Дата	
Разраб.	Демина			<i>[Signature]</i>	06.19	
Проверил	Морозов			<i>[Signature]</i>	06.19	
ГИП	Кожевникова			<i>[Signature]</i>	06.19	
Н.контр.	Курсанов			<i>[Signature]</i>	06.19	
<b>Материалы по обоснованию проекта планировки территории</b>				Стадия	Лист	Листов
				П	1.1	30
<i>Схема использования территории в период подготовки проекта планировки территории</i> М 1:2000				ООО "Проектный институт "Геоплан"		





### УСЛОВНЫЕ ОБОЗНАЧЕНИЯ

- ГРАНИЦЫ:**
- Границы территории, в отношении которой осуществляется подготовка проекта планировки
  - Границы муниципального района
  - Границы сельских поселений
  - Границы населенных пунктов
  - Границы зоны планируемого размещения линейного объекта
  - Границы зон планируемого размещения линейных объектов, подлежащих переносу (перестройству) из зон планируемого размещения линейных объектов
  - Здания и строения существующие сохраняемые
  - Здания и строения существующие демонтируемые
  - 90.02.000040181 Границы и кадастровые номера земельных участков, учтенных в ЕГРН
  - 90.02.000040181 Границы и кадастровые номера уточняемых земельных участков
  - Земельные участки, предполагаемые к изъятию для государственных нужд

- КАТЕГОРИИ ЗЕМЕЛЬ:**
- Земли населенных пунктов
  - Земли сельскохозяйственного назначения
  - Земли промышленности, энергетики, транспорта, связи, радиовещания, телевидения, информатики, земли для обеспечения космической деятельности, земли обороны, безопасности и земли иного специального назначения
  - Категория земель не установлена

- ИНЖЕНЕРНАЯ ИНФРАСТРУКТУРА:**
- Существующие Демонтируемые
- — характеристика сети газоснабжения
  - — характеристика сети газоснабжения
  - — характеристика сети связи
  - — кабель связи
  - — характеристика сети водоснабжения
  - — характеристика сети водоснабжения
  - — характеристика ВЛЭП высокого напряжения
  - — воздушные линии электропередачи высокого (ВЛЭП) напряжения
  - — характеристика ВЛЭП низкого напряжения
  - — воздушные линии электропередачи низкого напряжения
  - — характеристика КЛЭП высокого напряжения
  - — кабельные линии электропередачи (КЛЭП) высокого напряжения
  - — характеристика КЛЭП низкого напряжения
  - — кабельные линии электропередачи низкого напряжения
  - — характеристика оренажной сети/ сети канализации
  - — оренажные сети / сети канализации

Составлено
Взам. инв. №
Лист
Изд. №

				<b>1317/ДПТ-5.4-ППТ-МО-ГЧ2</b>		
				Строительство и реконструкция автомобильной дороги Керчь - Феодосия - Белогорск - Симферополь - Багчисарай - Севастополь (территория Багчисарайского района) - 4 этап		
Изм.	Кол.ч.	Лист	М.Ф.И.О.	Подп.	Дата	
Разраб.		Демича			06.19	
Проверил		Морозов			06.19	
ГИП		Кожевникова			06.19	
Н.контр.		Курсанов			06.19	
				Материалы по обоснованию проекта планировки территории		Стадия
				Схема использования территории в период подготовки проекта планировки территории М 1:2000		Лист
				ООО "Проектный институт "Геоплан"		Листов
				п		1
				30		



### УСЛОВНЫЕ ОБОЗНАЧЕНИЯ

#### ГРАНИЦЫ:

- Границы территории, в отношении которой осуществляется подготовка проекта планировки
- Границы муниципального района
- Границы сельских поселений
- Границы населенных пунктов
- Границы зоны планируемого размещения линейного объекта
- Границы зон планируемого размещения линейных объектов, подлежащих переносу (перестройству) из зон планируемого размещения линейных объектов
- Здания и строения существующие сохраняемые
- Здания и строения существующие демонтируемые
- 90:24:06040181 Границы и кадастровые номера земельных участков, учтенных в ЕГРН
- 90:24:06040181 Границы и кадастровые номера уточняемых земельных участков
- Земельные участки, предполагаемые к изъятию для государственных нужд

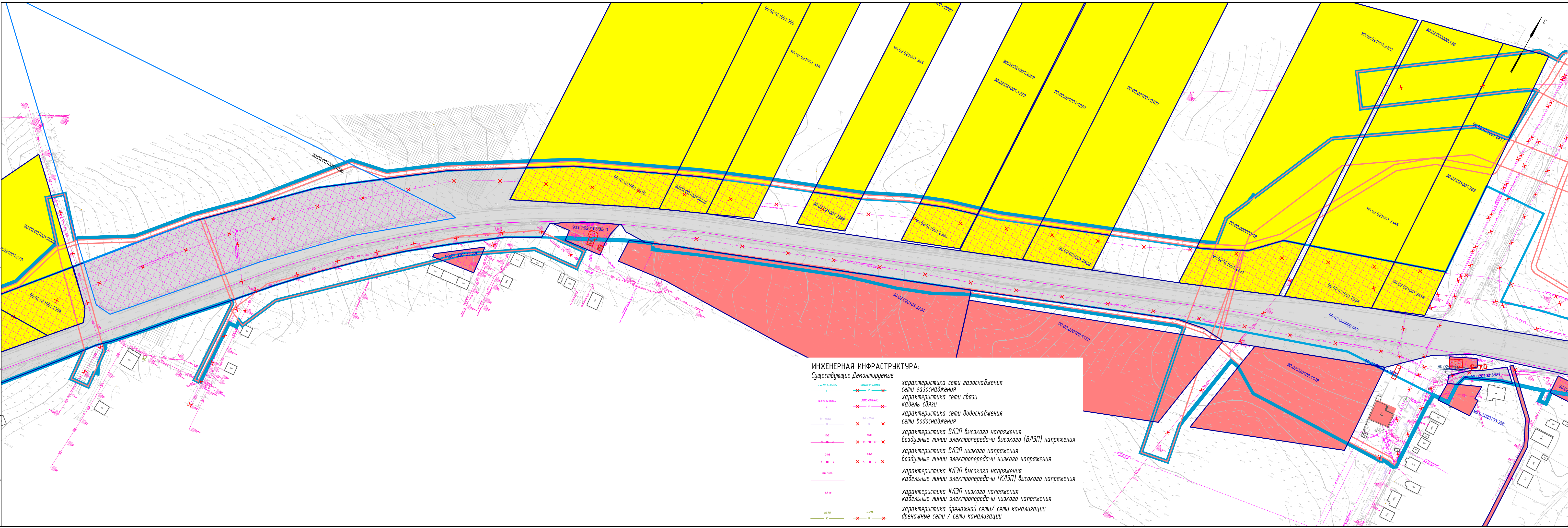
#### КАТЕГОРИИ ЗЕМЕЛЬ:

- Земли населенных пунктов
- Земли сельскохозяйственного назначения
- Земли промышленности, энергетики, транспорта, связи, радиовещания, телевидения, информатики, земли для обеспечения космической деятельности, земли обороны, безопасности и земли иного специального назначения
- Земли лесного фонда
- Категория земель не установлена

#### ИНЖЕНЕРНАЯ ИНФРАСТРУКТУРА:

- Существующие Демонтируемые**
- характеристика сети газоснабжения
  - характеристика сети газоснабжения
  - характеристика сети связи
  - кабель связи
  - характеристика сети водоснабжения
  - сети водоснабжения
  - характеристика ВЛЭП высокого напряжения
  - воздушные линии электропередачи высокого (ВЛЭП) напряжения
  - характеристика ВЛЭП низкого напряжения
  - воздушные линии электропередачи низкого напряжения
  - характеристика КЛЭП высокого напряжения
  - кабельные линии электропередачи (КЛЭП) высокого напряжения
  - характеристика КЛЭП низкого напряжения
  - кабельные линии электропередачи низкого напряжения
  - характеристика дренажной сети/ сети канализации
  - дренажные сети / сети канализации

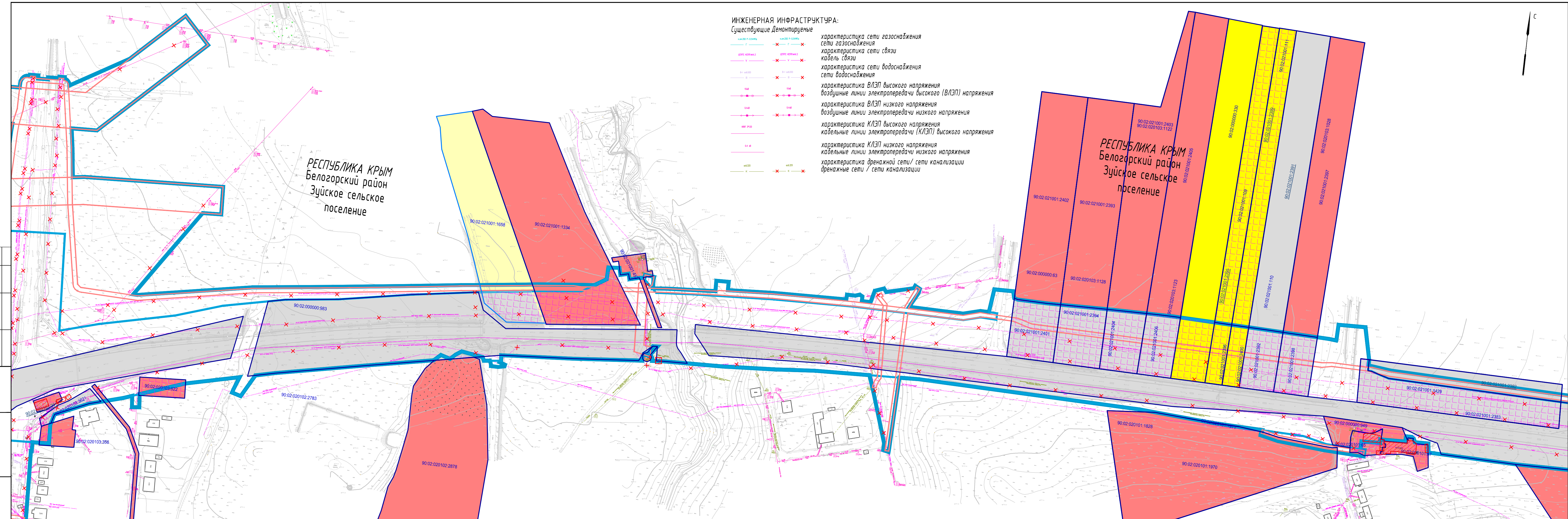
Согласовано  
 Взам. инв. №  
 Лист и дата  
 Инв. № подл.



<b>1317/ДПТ-5.4-ППТ-МО-ГЧ2</b>					
Строительство и реконструкция автомобильной дороги Керчь - Феодосия - Белогорск - Симферополь - Бахчисарай - Севастополь (граница Бахчисарайского района) - 4 этап					
Изм.	Кол.уч.	Лист № док.	Подп.	Дата	
Разраб.	Демина	06.19			
Проверил	Морозов	06.19			
ГИП	Коженикова	06.19			
Н.контр.	Кирсанов	06.19			
<b>Материалы по обоснованию проекта планировки территории</b>			Стадия	Лист	Листов
			п	2	30
Схема использования территории в период подготовки проекта планировки территории М 1:2000			ООО "Проектный институт "Геоплан"		



Согласовано  
Взам. шиф. №  
Лист № подл.  
Лист № докл.  
Дата



- ИНЖЕНЕРНАЯ ИНФРАСТРУКТУРА:**  
Существующие Демонтируемые
- характеристика сети газоснабжения
  - характеристика сети связи
  - характеристика сети водоснабжения
  - характеристика ВЛЭП высокого напряжения
  - характеристика ВЛЭП низкого напряжения
  - характеристика КЛЭП высокого напряжения
  - характеристика КЛЭП низкого напряжения
  - характеристика дренажной сети / сети канализации

- УСЛОВНЫЕ ОБОЗНАЧЕНИЯ**
- ГРАНИЦЫ:**
- Границы территории, в отношении которой осуществляется подготовка проекта планировки
  - Границы муниципального района
  - Границы сельских поселений
  - Границы населенных пунктов
  - Границы зоны планируемого размещения линейного объекта
  - Границы зон планируемого размещения линейных объектов, подлежащих переносу (переустройству) из зон планируемого размещения линейных объектов
  - Здания и строения существующие сохраняемые
  - Здания и строения существующие демонтируемые
  - Границы и кадастровые номера земельных участков, учтенных в ЕГРН
  - Границы и кадастровые номера уточняемых земельных участков
  - Земельные участки, предполагаемые к изъятию для государственных нужд
- КАТЕГОРИИ ЗЕМЕЛЬ:**
- Земли населенных пунктов
  - Земли сельскохозяйственного назначения
  - Земли промышленности, энергетики, транспорта, связи, радиовещания, телевидения, информатики, земли для обеспечения космической деятельности, земли обороны, безопасности и земли иного специального назначения
  - Земли лесного фонда
  - Категория земель не установлена

				<b>1317/ДПТ-5.4-ППТ-МО-ГЧ2</b>				
				Строительство и реконструкция автомобильной дороги Керчь - Феодосия - Белогорск - Симферополь - Бахчисарай - Севастополь (граница Бахчисарайского района) - 4 этап				
Изм.	Кол.ч.	Лист № док.	Подп.	Дата	<b>Материалы по обоснованию проекта планировки территории</b>	Стадия	Лист	Листов
Разраб.		Демина		06.19		п	3	30
Проверил		Морозов		06.19				
ГИП		Кожвникова		06.19				
Н.контр.		Кирсанов		06.19	ООО "Проектный институт "Геолпан"			



РЕСПУБЛИКА КРЫМ  
Белогорский район  
Зуёское сельское поселение












РЕСПУБЛИКА КРЫМ  
Белогорский район  
Крымскорозовское сельское поселение

РЕСПУБЛИКА КРЫМ  
Белогорский район  
Зуёское сельское поселение  
пгт Зуя






РЕСПУБЛИКА КРЫМ  
Белогорский район  
Крымскорозовское сельское поселение  
с.Крымская Роза

УСЛОВНЫЕ ОБОЗНАЧЕНИЯ
















ГРАНИЦЫ:

-  Границы территории, в отношении которой осуществляется подготовка проекта планировки
-  Границы муниципального района
-  Границы сельских поселений
-  Границы населенных пунктов
-  Границы зоны планируемого размещения линейного объекта
-  Границы зон планируемого размещения линейных объектов, подлежащих переносу (переустройству) из зон планируемого размещения линейных объектов
-  Здания и строения существующие сохраняемые
-  Здания и строения существующие демонтируемые
-  Границы и кадастровые номера земельных участков, учтенных в ЕГРН
-  Границы и кадастровые номера уточняемых земельных участков
-  Земельные участки, предполагаемые к изъятию для государственных нужд

КАТЕГОРИИ ЗЕМЕЛЬ:

-  Земли населенных пунктов
-  Земли сельскохозяйственного назначения
-  Земли промышленности, энергетики, транспорта, связи, радиовещания, телевидения, информатики, земли для обеспечения космической деятельности, земли обороны, безопасности и земли иного специального назначения
-  Земли лесного фонда
-  Категория земель не установлена

ИНЖЕНЕРНАЯ ИНФРАСТРУКТУРА:

- Существующие Демонтируемые
-  характеристика сети газоснабжения
  -  характеристика сети газоснабжения
  -  характеристика сети связи
  -  кабель связи
  -  характеристика сети водоснабжения
  -  сети водоснабжения
  -  характеристика ВЛЭП высокого напряжения
  -  воздушные линии электропередачи высокого (ВЛЭП) напряжения
  -  характеристика ВЛЭП низкого напряжения
  -  воздушные линии электропередачи низкого напряжения
  -  характеристика КЛЭП высокого напряжения
  -  кабельные линии электропередачи (КЛЭП) высокого напряжения
  -  характеристика КЛЭП низкого напряжения
  -  кабельные линии электропередачи низкого напряжения
  -  характеристика дренажной сети/ сети канализации
  -  дренажные сети / сети канализации

				<b>1317/ДПТ-5.4-ППТ-МО-ГЧ2</b>				
				Строительство и реконструкция автомобильной дороги Керчь - Феодосия - Белогорск - Симферополь - Бахчисарай - Севастополь (граница Бахчисарайского района) - 4 этап				
Изм.	Кол.уч.	Лист № док.	Подп.	Дата	<b>Материалы по обоснованию проекта планировки территории</b>	Стадия	Лист	Листов
Разраб.	Демина			06.19		п	4	30
Проверил	Морозов			06.19				
ГИП	Кожвникова			06.19				
Н.контр.	Кирсанов			06.19	Схема использования территории в период подготовки проекта планировки территории М 1:2000			
						ООО "Проектный институт "Геоплан"		

Согласовано

Взам. инв. №

Лист. и дата

Инв. № подл.



РЕСПУБЛИКА КРЫМ  
Белогорский район  
Крымскорозовское  
сельское поселение

РЕСПУБЛИКА КРЫМ  
Белогорский район  
Крымскорозовское  
сельское поселение  
с.Крымская Роза

**ИНЖЕНЕРНАЯ ИНФРАСТРУКТУРА:**  
Существующие Демонтируемые

		характеристика сети газоснабжения
		характеристика сети газоснабжения
		характеристика сети связи
		кабель связи
		характеристика сети водоснабжения
		сети водоснабжения
		характеристика ВЛЭП высокого напряжения
		воздушные линии электропередачи высокого (ВЛЭП) напряжения
		характеристика ВЛЭП низкого напряжения
		воздушные линии электропередачи низкого напряжения
		характеристика КЛЭП высокого напряжения
		кабельные линии электропередачи (КЛЭП) высокого напряжения
		характеристика КЛЭП низкого напряжения
		кабельные линии электропередачи низкого напряжения
		характеристика дренажной сети/ сети канализации
		дренажные сети / сети канализации

**УСЛОВНЫЕ ОБОЗНАЧЕНИЯ**

- ГРАНИЦЫ:**
- Границы территории, в отношении которой осуществляется подготовка проекта планировки
  - Границы муниципального района
  - Границы сельских поселений
  - Границы населенных пунктов
  - Границы зоны планируемого размещения линейного объекта
  - Границы зон планируемого размещения линейных объектов, подлежащих переносу (переустройству) из зон планируемого размещения линейных объектов
  - Здания и строения существующие сохраняемые
  - Здания и строения существующие демонтируемые
  - Границы и кадастровые номера земельных участков, учтенных в ЕГРН
  - Границы и кадастровые номера уточняемых земельных участков
  - Земельные участки, предполагаемые к изъятию для государственных нужд

- КАТЕГОРИИ ЗЕМЕЛЬ:**
- Земли населенных пунктов
  - Земли сельскохозяйственного назначения
  - Земли промышленности, энергетики, транспорта, связи, радиовещания, телевидения, информатики, земли для обеспечения космической деятельности, земли обороны, безопасности и земли иного специального назначения
  - Земли лесного фонда
  - Категория земель не установлена

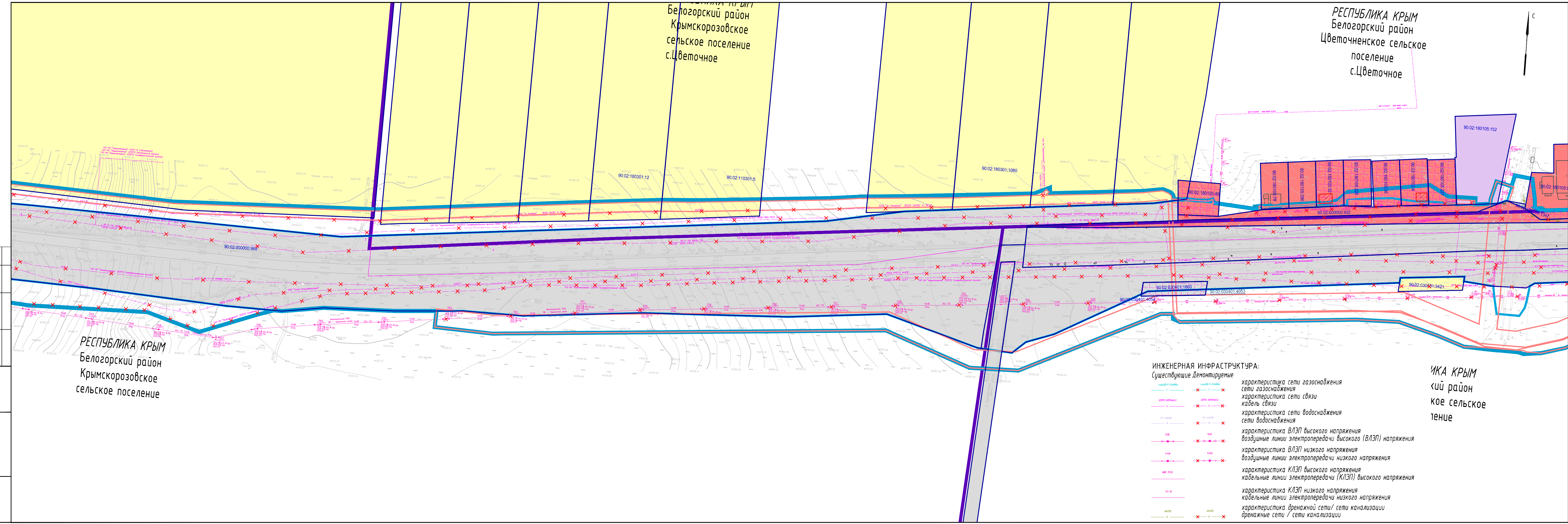
1317/ДПТ-5.4-ППТ-МО-ГЧ2

Строительство и реконструкция автомобильной дороги Керчь - Феодосия - Белогорск - Симферополь - Бахчисарай - Севастополь (граница Бахчисарайского района) - 4 этап

Изм.	Кол.уч.	Лист	№ док.	Подп.	Дата	Материалы по обоснованию проекта планировки территории	Стадия	Лист	Листов
Разраб.		Демина			06.19		п	5	30
Проверил		Морозов			06.19				
ГИП		Кожвинова			06.19				
Н.контр.		Кирсанов			06.19	Схема использования территории в период подготовки проекта планировки территории М 1:2000			000 "Проектный институт "Геоплан"

Согласовано  
Взам. инв. №  
Лист и дата  
Инв. № подл.





- ### УСЛОВНЫЕ ОБОЗНАЧЕНИЯ
- ГРАНИЦЫ:**
- Границы территории, в отношении которой осуществляется подготовка проекта планировки
  - Границы муниципального района
  - Границы сельских поселений
  - Границы населенных пунктов
  - Границы зоны планируемого размещения линейного объекта
  - Границы зон планируемого размещения линейных объектов, подлежащих переносу (переустройству) из зон планируемого размещения линейных объектов
  - Здания и строения существующие сохраняемые
  - Здания и строения существующие демонтируемые
  - 90.24.060401.81 Границы и кадастровые номера земельных участков, учтенных в ЕГРН
  - 90.24.060401.81 Границы и кадастровые номера уточняемых земельных участков
  - Земельные участки, предполагаемые к изъятию для государственных нужд
- КАТЕГОРИИ ЗЕМЕЛЬ:**
- Земли населенных пунктов
  - Земли сельскохозяйственного назначения
  - Земли промышленности, энергетики, транспорта, связи, радиовещания, телевидения, информатики, земли для обеспечения космической деятельности, земли обороны, безопасности и земли иного специального назначения
  - Земли лесного фонда
  - Категория земель не установлена

- ### ИНЖЕНЕРНАЯ ИНФРАСТРУКТУРА:
- Существующие Демонтируемые
- — характеристика сети газоснабжения
  - — характеристика сети газоснабжения
  - — характеристика сети связи
  - — кабель связи
  - — характеристика сети водоснабжения
  - — сети водоснабжения
  - — характеристика ВЛЭП высокого напряжения
  - — воздушные линии электропередачи высокого (ВЛЭП) напряжения
  - — характеристика ВЛЭП низкого напряжения
  - — воздушные линии электропередачи низкого напряжения
  - — характеристика КЛЭП высокого напряжения
  - — кабельные линии электропередачи (КЛЭП) высокого напряжения
  - — характеристика КЛЭП низкого напряжения
  - — кабельные линии электропередачи низкого напряжения
  - — характеристика дренажной сети/ сети канализации
  - — дренажные сети / сети канализации

ИКА КРЫМ  
кий район  
кое сельское  
тение

Согласовано  
Взам. инв. №  
Лист № подл.  
Лист № подл.  
Лист № подл.

				<b>1317/ДПТ-5.4-ППТ-МО-ГЧ2</b>				
				Строительство и реконструкция автомобильной дороги Керчь - Феодосия - Белогорск - Симферополь - Бахчисарай - Севастополь (граница Бахчисарайского района) - 4 этап				
Изм.	Кол.уч.	Лист № док.	Подп.	Дата	<b>Материалы по обоснованию проекта планировки территории</b>	Стадия	Лист	Листов
Разраб.	Демина			06.19		п	6	30
Проверил	Морозов			06.19				
ГИП	Кожевникова			06.19				
Н.контр.	Кирсанов			06.19	Схема использования территории в период подготовки проекта планировки территории М 1:2000			
						ООО "Проектный институт "Геоплан"		

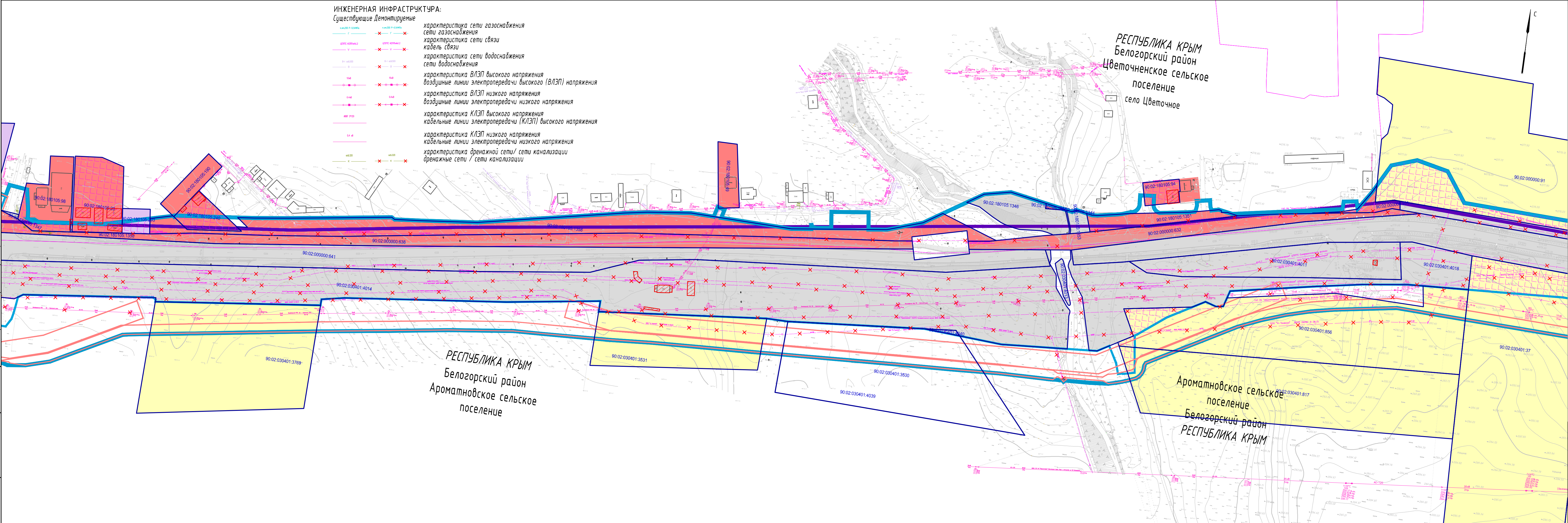


- ИНЖЕНЕРНАЯ ИНФРАСТРУКТУРА:**  
**Существующие** **Демонтируемые**
- характеристика сети газоснабжения
  - характеристика сети газоснабжения
  - характеристика сети связи
  - кабель связи
  - характеристика сети водоснабжения
  - сети водоснабжения
  - характеристика ВЛЭП высокого напряжения
  - воздушные линии электропередачи высокого (ВЛЭП) напряжения
  - характеристика ВЛЭП низкого напряжения
  - воздушные линии электропередачи низкого напряжения
  - характеристика КЛЭП высокого напряжения
  - кабельные линии электропередачи (КЛЭП) высокого напряжения
  - характеристика КЛЭП низкого напряжения
  - кабельные линии электропередачи низкого напряжения
  - характеристика дренажной сети/ сети канализации
  - дренажные сети / сети канализации

**УСЛОВНЫЕ ОБОЗНАЧЕНИЯ**

- ГРАНИЦЫ:**
- Границы территории, в отношении которой осуществляется подготовка проекта планировки
  - Границы муниципального района
  - Границы сельских поселений
  - Границы населенных пунктов
  - Границы зоны планируемого размещения линейного объекта
  - Границы зон планируемого размещения линейных объектов, подлежащих переносу (перестройке) из зон планируемого размещения линейных объектов
  - Здания и строения существующие сохраняемые
  - Здания и строения существующие демонтируемые
  - Границы и кадастровые номера земельных участков, учтенных в ЕГРН
  - Границы и кадастровые номера уточняемых земельных участков
  - Земельные участки, предполагаемые к изъятию для государственных нужд
- КАТЕГОРИИ ЗЕМЕЛЬ:**
- Земли населенных пунктов
  - Земли сельскохозяйственного назначения
  - Земли промышленности, энергетики, транспорта, связи, радиовещания, телевидения, информатики, земли для обеспечения космической деятельности, земли обороны, безопасности и земли иного специального назначения
  - Земли лесного фонда
  - Категория земель не установлена

Согласовано  
 Взам. инв. №  
 Лист № подл.  
 Лист № док.  
 Подп.  
 Дата



<b>1317/ДПТ-5.4-ППТ-МО-ГЧ2</b>					
Строительство и реконструкция автомобильной дороги Керчь - Феодосия - Белогорск - Симферополь - Бахчисарай - Севастополь (граница Бахчисарайского района) - 4 этап					
Изм.	Кол.уч.	Лист № док.	Подп.	Дата	
Разраб.		Демина		06.19	
Проверил		Морозов		06.19	
ГИП		Коженикова		06.19	
Н.контр.		Кирсанов		06.19	
<b>Материалы по обоснованию проекта планировки территории</b>			Стадия	Лист	Листов
			п	7	30
Схема использования территории в период подготовки проекта планировки территории М 1:2000			ООО "Проектный институт "Геоплан"		



РЕСПУБЛИКА КРЫМ  
Белогорский район  
Цветочненское сельское  
поселение

РЕСПУБЛИКА КРЫМ  
Белогорский район  
Ароматновское сельское  
поселение

**УСЛОВНЫЕ ОБОЗНАЧЕНИЯ**

- ГРАНИЦЫ:**
- Границы территории, в отношении которой осуществляется подготовка проекта планировки
  - Границы муниципального района
  - Границы сельских поселений
  - Границы населенных пунктов
  - Границы зоны планируемого размещения линейного объекта
  - Границы зон планируемого размещения линейных объектов, подлежащих переносу (перестроению) из зон планируемого размещения линейных объектов
  - Здания и строения существующие сохраняемые
  - Здания и строения существующие демонтируемые
  - 90.02.030401.81 Границы и кадастровые номера земельных участков, учтенных в ЕГРН
  - 90.02.030401.81 Границы и кадастровые номера уточняемых земельных участков
  - Земельные участки, предлагаемые к изъятию для государственных нужд

- КАТЕГОРИИ ЗЕМЕЛЬ:**
- Земли населенных пунктов
  - Земли сельскохозяйственного назначения
  - Земли промышленности, энергетики, транспорта, связи, радиовещания, телевидения, информатики, земли для обеспечения космической деятельности, земли обороны, безопасности и земли иного специального назначения
  - Категория земель не установлена

- ИНЖЕНЕРНАЯ ИНФРАСТРУКТУРА:**
- Существующие Демонтируемые
- x характеристика сети газоснабжения
  - x характеристика сети связи
  - x характеристика сети водоснабжения
  - x характеристика ВЛЭП высокого напряжения
  - x характеристика ВЛЭП низкого напряжения
  - x характеристика КЛЭП высокого напряжения
  - x характеристика КЛЭП низкого напряжения
  - x характеристика дренажной сети/сети канализации

**1317/ДПТ-5.4-ППТ-МО-ГЧ2**

Строительство и реконструкция автомобильной дороги Керчь - Феодосия - Белогорск - Симферополь - Багчисарай - Севастополь (граница Багчисарайского района) - 4 этап

Изм.	Кол.ч	Лист	№ док.	Подп.	Дата	Стадия	Лист	Листов
Разраб.	Демича	06.19				Материалы по обоснованию проекта планировки территории	п	8
Проверил	Морозов	06.19						
ГИП	Коженикова	06.19						
Н.контр.	Курсанов	06.19				Схема использования территории в период подготовки проекта планировки территории М 1:2000		30

Ссылка	
Вяз. лив. №	
Лист и дата	
Ив. № лив.	



**ИНЖЕНЕРНАЯ ИНФРАСТРУКТУРА:**

Существующие		Демонтируемые	
	характеристика сети газоснабжения		характеристика сети газоснабжения
	характеристика сети связи		характеристика сети связи
	характеристика сети водоснабжения		характеристика сети водоснабжения
	характеристика ВЛЭП высокого напряжения		характеристика ВЛЭП высокого напряжения
	воздушные линии электропередачи высокого (ВЛЭП) напряжения		воздушные линии электропередачи высокого (ВЛЭП) напряжения
	характеристика ВЛЭП низкого напряжения		характеристика ВЛЭП низкого напряжения
	воздушные линии электропередачи низкого напряжения		воздушные линии электропередачи низкого напряжения
	характеристика КЛЭП высокого напряжения		характеристика КЛЭП высокого напряжения
	кабельные линии электропередачи (КЛЭП) высокого напряжения		кабельные линии электропередачи (КЛЭП) высокого напряжения
	характеристика КЛЭП низкого напряжения		характеристика КЛЭП низкого напряжения
	кабельные линии электропередачи низкого напряжения		кабельные линии электропередачи низкого напряжения
	характеристика дренажной сети / сети канализации		дренажные сети / сети канализации

**УСЛОВНЫЕ ОБОЗНАЧЕНИЯ**

- ГРАНИЦЫ:**
- Границы территории, в отношении которой осуществляется подготовка проекта планировки
  - Границы муниципального района
  - Границы сельских поселений
  - Границы населенных пунктов
  - Границы зоны планируемого размещения линейного объекта
  - Границы зон планируемого размещения линейных объектов, подлежащих переносу (переустройству) из зон планируемого размещения линейных объектов
  - Здания и строения существующие сохраняемые
  - Здания и строения существующие демонтируемые
  - Границы и кадастровые номера земельных участков, учтенных в ЕГРН
  - Границы и кадастровые номера уточняемых земельных участков
  - Земельные участки, предполагаемые к изъятию для государственных нужд

- КАТЕГОРИИ ЗЕМЕЛЬ:**
- Земли населенных пунктов
  - Земли сельскохозяйственного назначения
  - Земли промышленности, энергетики, транспорта, связи, радиовещания, телевидения, информатики, земли для обеспечения космической деятельности, земли обороны, безопасности и земли иного специального назначения
  - Земли лесного фонда
  - Категория земель не установлена

Согласовано  
Взам. инв. №  
Лист № подл.  
Листов  
Лист № подл.  
Листов

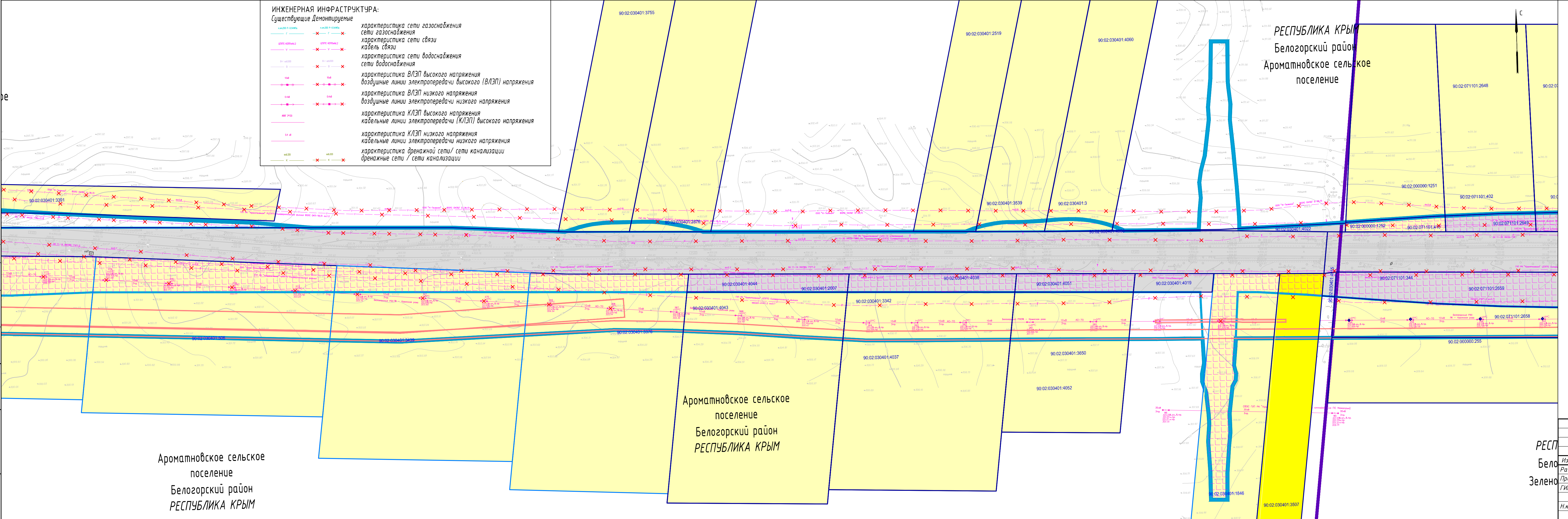
Ароматновское сельское поселение  
Белогорский район  
РЕСПУБЛИКА КРЫМ

Ароматновское сельское поселение  
Белогорский район  
РЕСПУБЛИКА КРЫМ

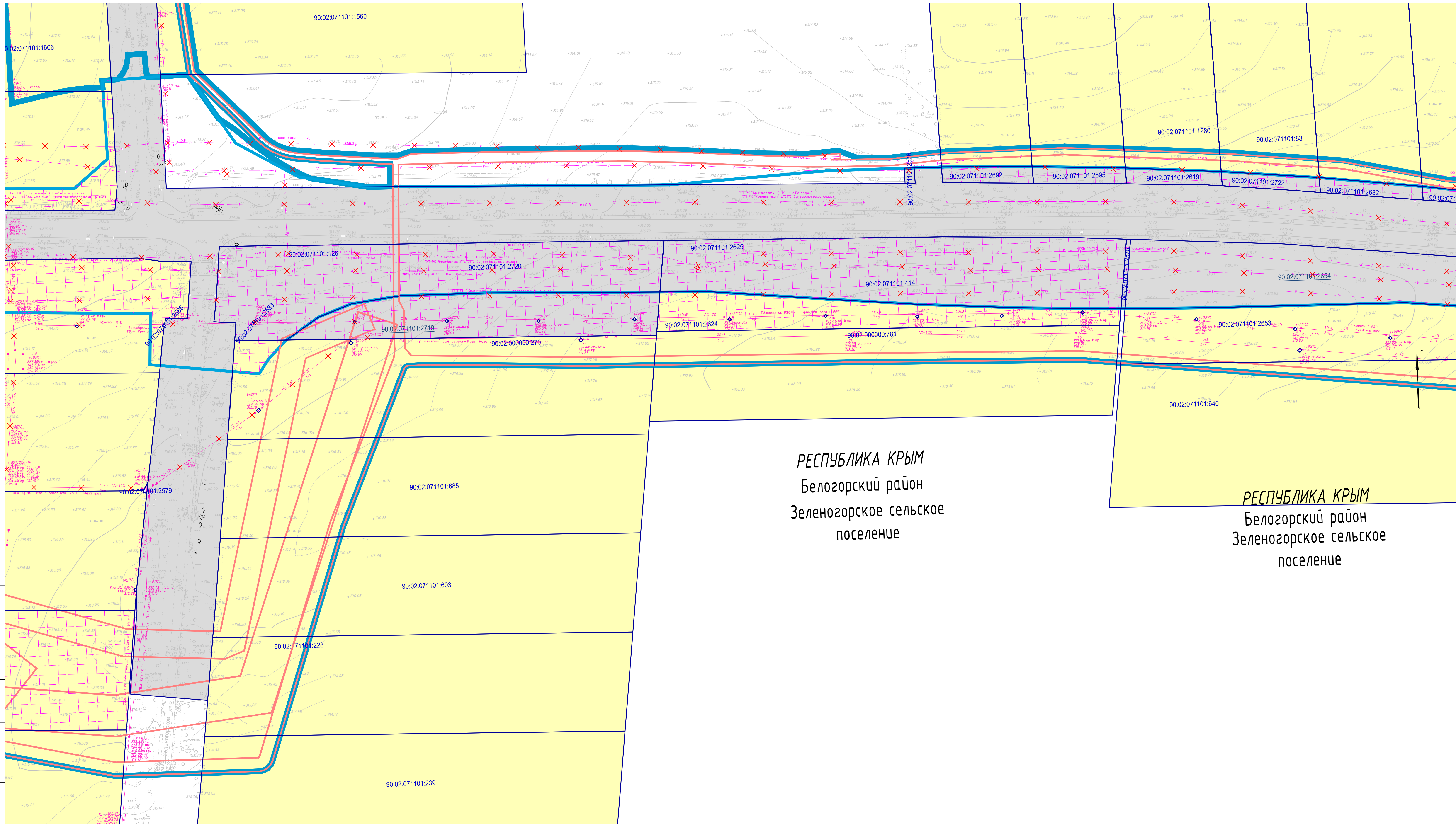
РЕСПУБЛИКА КРЫМ  
Белогорский район  
Ароматновское сельское поселение

РЕСП  
Бело  
Зелено

				<b>1317/ДПТ-5.4-ППТ-МО-ГЧ2</b>					
				Строительство и реконструкция автомобильной дороги Керчь - Феодосия - Белогорск - Симферополь - Бахчисарай - Севастополь (граница Бахчисарайского района) - 4 этап					
Изм.	Кол.чл.	Лист № док.	Подп.	Дата	Материалы по обоснованию проекта планировки территории	Стадия	Лист	Листов	
Разраб.	Демина			06.19		проекта планировки территории	п	9	30
Проверил	Морозов			06.19					
ГИП	Кожвникова			06.19	000 "Проектный институт "Геоплан"				
Н.контр.	Кирсанов			06.19					







**УСЛОВНЫЕ ОБОЗНАЧЕНИЯ**

- ГРАНИЦЫ:**
- Границы территории, в отношении которой осуществляется подготовка проекта планировки
  - Границы муниципального района
  - Границы сельских поселений
  - Границы населенных пунктов
  - Границы зоны планируемого размещения линейного объекта
  - Границы зон планируемого размещения линейных объектов, подлежащих переносу (перестроению) из зон планируемого размещения линейных объектов
  - Здания и строения существующие сохраняемые
  - Здания и строения существующие демонтируемые
  - 0024000001 Границы и кадастровые номера земельных участков, учтенных в ЕГРН
  - 0024000001 Границы и кадастровые номера уточняемых земельных участков
  - x Земельные участки, предполагаемые к изъятию для государственных нужд

- КАТЕГОРИИ ЗЕМЕЛЬ:**
- Земли населенных пунктов
  - Земли сельскохозяйственного назначения
  - Земли промышленности, энергетики, транспорта, связи, радиовещания, телевидения, информатики, земли для обеспечения космической деятельности, земли обороны, безопасности и земли иного специального назначения
  - Категория земель не установлена

- ИНЖЕНЕРНАЯ ИНФРАСТРУКТУРА:**
- Существующие Демонтируемые
- характеристика сети газоснабжения
  - x характеристика сети газоснабжения
  - характеристика сети связи
  - x характеристика сети связи
  - характеристика сети водоснабжения
  - x характеристика сети водоснабжения
  - характеристика ВЛЭП высокого напряжения
  - x характеристика ВЛЭП высокого напряжения (ВЛЭП) напряжения
  - характеристика ВЛЭП низкого напряжения
  - x характеристика ВЛЭП низкого напряжения
  - характеристика КЛЭП высокого напряжения
  - x характеристика КЛЭП высокого напряжения
  - характеристика КЛЭП низкого напряжения
  - x характеристика КЛЭП низкого напряжения
  - характеристика дренажной сети / сети канализации
  - x характеристика дренажной сети / сети канализации

РЕСПУБЛИКА КРЫМ  
Белогорский район  
Зеленогорское сельское поселение

РЕСПУБЛИКА КРЫМ  
Белогорский район  
Зеленогорское сельское поселение

**1317/ДПТ-5.4-ППТ-МО-ГЧ2**

Строительство и реконструкция автомобильной дороги Керчь - Феодосия - Белогорск - Симферополь - Багачеро - Севастополь (граница Багачеро-ского района) / - 4 этап

Изм.	Кол.уч.	Лист	И.Ф.И.авт.	Подп.	Дата	Материалы по обоснованию проекта планировки территории	Стадия	Лист	Листов
			Проверил Демина		06.19	проект планировки территории	п	10	30
			Г.И.П. Кожевникова		06.19				
			И.контр. Кирсанов		06.19				

Смета использования территории в период подготовки проекта планировки территории И.12000

ООО "Проектный институт "Геоплан"

Состояние  
 Взам. инв. №  
 Подп. и дата  
 Инв. № подл.



РЕСПУБЛИКА КРЫМ  
Белогорский район  
Зеленогорское сельское поселение

РЕСПУБЛИКА КРЫМ  
Белогорский район  
Зеленогорское сельское поселение

**ИНЖЕНЕРНАЯ ИНФРАСТРУКТУРА:**

Существующие		Демонтируемые		характеристика
	Г		Г	характеристика сети газоснабжения
	В		В	характеристика сети связи
	В		В	характеристика сети водоснабжения
	В		В	характеристика ВЛЭП высокого напряжения
	В		В	воздушные линии электропередачи высокого (ВЛЭП) напряжения
	В		В	характеристика ВЛЭП низкого напряжения
	В		В	воздушные линии электропередачи низкого напряжения
	В		В	характеристика КЛЭП высокого напряжения
	В		В	кабельные линии электропередачи (КЛЭП) высокого напряжения
	В		В	характеристика КЛЭП низкого напряжения
	В		В	кабельные линии электропередачи низкого напряжения
	В		В	характеристика дренажной сети/ сети канализации
	В		В	дренажные сети / сети канализации

**УСЛОВНЫЕ ОБОЗНАЧЕНИЯ**

- ГРАНИЦЫ:**
- Границы территории, в отношении которой осуществляется подготовка проекта планировки
  - Границы муниципального района
  - Границы сельских поселений
  - Границы населенных пунктов
  - Границы зоны планируемого размещения линейного объекта
  - Границы зон планируемого размещения линейных объектов, подлежащих переносу (переустройству) из зон планируемого размещения линейных объектов
  - Здания и строения существующие сохраняемые
  - Здания и строения существующие демонтируемые
  - Границы и кадастровые номера земельных участков, учтенных в ЕГРН
  - Границы и кадастровые номера уточняемых земельных участков
  - Земельные участки, предполагаемые к изъятию для государственных нужд

- КАТЕГОРИИ ЗЕМЕЛЬ:**
- Земли населенных пунктов
  - Земли сельскохозяйственного назначения
  - Земли промышленности, энергетики, транспорта, связи, радиовещания, телевидения, информатики, земли для обеспечения космической деятельности, земли обороны, безопасности и земли иного специального назначения
  - Земли лесного фонда
  - Категория земель не установлена

<b>1317/ДПТ-5.4-ППТ-МО-ГЧ2</b>					
Строительство и реконструкция автомобильной дороги Керчь - Феодосия - Белогорск - Симферополь - Бахчисарай - Севастополь (граница Бахчисарайского района) - 4 этап					
Изм.	Кол.уч.	Лист	№ док.	Подп.	Дата
Разработ.	Демина	06.19			
Проверил	Морозов	06.19			
ГИП	Коженикова	06.19			
Н.контр.	Кирсанов	06.19			
Материалы по обоснованию проекта планировки территории			Стадия	Лист	Листов
ООО "Проектный институт "Геоплан"			п	11	30
Схема использования территории в период подготовки проекта планировки территории М 1:2000					

Согласовано  
Взам. инв. №  
Лист № подл.  
Лист № док.  
Подп.  
Дата














РЕСПУБЛИКА КРЫМ  
Белогорский район  
Зеленогорское сельское поселение






РЕСПУБЛИКА КРЫМ  
Белогорский район  
Зеленогорское сельское поселение

УСЛОВНЫЕ ОБОЗНАЧЕНИЯ

















ГРАНИЦЫ:

-  Границы территории, в отношении которой осуществляется подготовка проекта планировки
-  Границы муниципального района
-  Границы сельских поселений
-  Границы населенных пунктов
-  Границы зоны планируемого размещения линейного объекта
-  Границы зон планируемого размещения линейных объектов, подлежащих переносу (перестройке) из зон планируемого размещения линейных объектов
-  Здания и строения существующие сохраняемые
-  Здания и строения существующие демонтируемые
-  Границы и кадастровые номера земельных участков, учтенных в ЕГРН
-  Границы и кадастровые номера уточняемых земельных участков
-  Земельные участки, предполагаемые к изъятию для государственных нужд

КАТЕГОРИИ ЗЕМЕЛЬ:

-  Земли населенных пунктов
-  Земли сельскохозяйственного назначения
-  Земли промышленности, энергетики, транспорта, связи, радиовещания, телевидения, информатики, земли для обеспечения космической деятельности, земли обороны, безопасности и земли иного специального назначения
-  Земли лесного фонда
-  Категория земель не установлена

ИНЖЕНЕРНАЯ ИНФРАСТРУКТУРА:

- Существующие Демонтируемые
-  характеристика сети газоснабжения
  -  характеристика сети газоснабжения
  -  характеристика сети связи
  -  характеристика сети связи
  -  характеристика сети водоснабжения
  -  характеристика сети водоснабжения
  -  характеристика ВЛЭП высокого напряжения
  -  воздушные линии электропередачи высокого (ВЛЭП) напряжения
  -  характеристика ВЛЭП низкого напряжения
  -  воздушные линии электропередачи низкого напряжения
  -  характеристика КЛЭП высокого напряжения
  -  кабельные линии электропередачи (КЛЭП) высокого напряжения
  -  характеристика КЛЭП низкого напряжения
  -  кабельные линии электропередачи низкого напряжения
  -  характеристика дренажной сети / сети канализации
  -  дренажные сети / сети канализации

				<b>1317/ДПТ-5.4-ППТ-МО-ГЧ2</b>					
				Строительство и реконструкция автомобильной дороги Керчь - Феодосия - Белогорск - Симферополь - Бахчисарай - Севастополь (граница Бахчисарайского района) - 4 этап					
Изм.	Кол.уч.	Лист	№ док.	Подп.	Дата	<b>Материалы по обоснованию проекта планировки территории</b>	Стадия	Лист	Листов
Разраб.		Демина			06.19		П	12	30
Проверил		Морозов			06.19				
ГИП		Коженикова			06.19				
Н.контр.		Кирсанов			06.19	ООО "Проектный институт "Геоплан"			

Согласовано  
Взам. инв. №  
Лист. и дата  
Инв. № подл.



- ИНЖЕНЕРНАЯ ИНФРАСТРУКТУРА:**
- Существующие Демонтируемые*
- Г - газопровод
  - В - водопровод
  - СВ - кабель связи
  - ВЛЭП - воздушная линия электропередачи высокого напряжения
  - ВЛЭПН - воздушная линия электропередачи низкого напряжения
  - КЛЭП - кабельная линия электропередачи высокого напряжения
  - КЛЭПН - кабельная линия электропередачи низкого напряжения
  - Д - дренажная сеть / сеть канализации

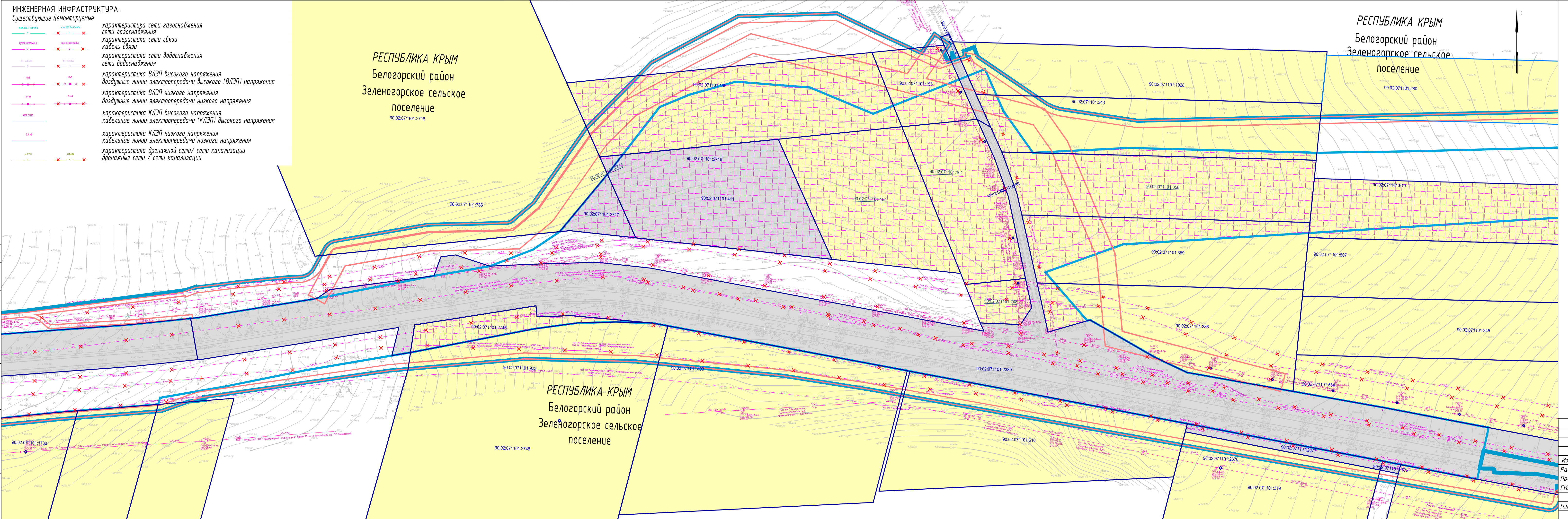
РЕСПУБЛИКА КРЫМ  
Белогорский район  
Зеленогорское сельское поселение  
90.02.071101.2718

РЕСПУБЛИКА КРЫМ  
Белогорский район  
Зеленогорское сельское поселение

**УСЛОВНЫЕ ОБОЗНАЧЕНИЯ**

- ГРАНИЦЫ:**
- Границы территории, в отношении которой осуществляется подготовка проекта планировки
  - Границы муниципального района
  - Границы сельских поселений
  - Границы населенных пунктов
  - Границы зоны планируемого размещения линейного объекта
  - Границы зон планируемого размещения линейных объектов, подлежащих переносу (переустройству) из зон планируемого размещения линейных объектов
  - Здания и строения существующие сохраняемые
  - Здания и строения существующие демонтируемые
  - Границы и кадастровые номера земельных участков, учтенных в ЕГРН
  - Границы и кадастровые номера уточняемых земельных участков
  - Земельные участки, предполагаемые к изъятию для государственных нужд
- КАТЕГОРИИ ЗЕМЕЛЬ:**
- Земли населенных пунктов
  - Земли сельскохозяйственного назначения
  - Земли промышленности, энергетики, транспорта, связи, радиовещания, телевидения, информатики, земли для обеспечения космической деятельности, земли обороны, безопасности и земли иного специального назначения
  - Земли лесного фонда
  - Категория земель не установлена

Согласовано  
Взам. инв. №  
Лист № подл.  
Лист № докл.  
Лист № подл.



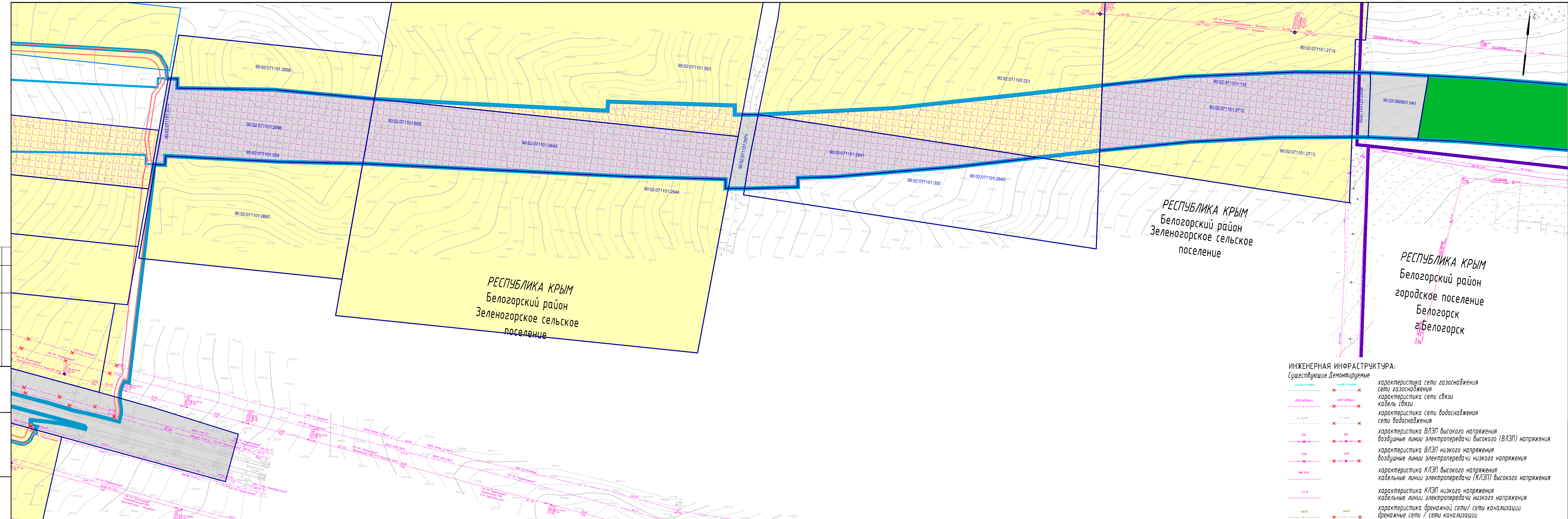
РЕСПУБЛИКА КРЫМ  
Белогорский район  
Зеленогорское сельское поселение

**1317/ДПТ-5.4-ППТ-МО-ГЧ2**

Строительство и реконструкция автомобильной дороги Керчь - Феодосия - Белогорск - Симферополь - Бахчисарай - Севастополь (граница Бахчисарайского района) - 4 этап

Изм.	Кол.ч.	Лист № док.	Подп.	Дата	Материалы по обоснованию проекта планировки территории	Стадия	Лист	Листов
Разраб.		Демина		06.19	ООО "Проектный институт "Геоплан"	П	13	30
Проверил		Морозов		06.19				
ГИП		Коженикова		06.19				
Н.контр.		Кирсанов		06.19	Схема использования территории в период подготовки проекта планировки территории М 1:2000			





### УСЛОВНЫЕ ОБОЗНАЧЕНИЯ

- ГРАНИЦЫ:**
- Границы территории, в отношении которой осуществляется подготовка проекта планировки
  - Границы муниципального района
  - Границы сельских поселений
  - Границы населенных пунктов
  - Границы зоны планируемого размещения линейного объекта
  - Границы зон планируемого размещения линейных объектов, подлежащих переносу (перестройке) из зон планируемого размещения линейных объектов
  - Здания и строения существующие сохраняемые
  - Здания и строения существующие демонтируемые
  - 90:02:06040181 Границы и кадастровые номера земельных участков, учтенных в ЕГРН
  - 90:02:06040181 Границы и кадастровые номера уточняемых земельных участков
  - Земельные участки, предполагаемые к изъятию для государственных нужд
- КАТЕГОРИИ ЗЕМЕЛЬ:**
- Земли населенных пунктов
  - Земли сельскохозяйственного назначения
  - Земли промышленности, энергетики, транспорта, связи, радиовещания, телевидения, информатики, земли для обеспечения космической деятельности, земли обороны, безопасности и земли иного специального назначения
  - Земли лесного фонда
  - Категория земель не установлена

- ИНЖЕНЕРНАЯ ИНФРАСТРУКТУРА:**  
Существующие Демонтируемые
- характеристика сети газоснабжения
  - характеристика сети газоснабжения
  - характеристика сети связи
  - кабель связи
  - характеристика сети водоснабжения
  - характеристика сети водоснабжения
  - характеристика ВЛЭП высокого напряжения
  - воздушные линии электропередачи высокого (ВЛЭП) напряжения
  - характеристика ВЛЭП низкого напряжения
  - воздушные линии электропередачи низкого напряжения
  - характеристика КЛЭП высокого напряжения
  - кабельные линии электропередачи (КЛЭП) высокого напряжения
  - характеристика КЛЭП низкого напряжения
  - кабельные линии электропередачи низкого напряжения
  - характеристика дренажной сети / сети канализации
  - дренажные сети / сети канализации

**1317/ДПТ-5.4-ППТ-МО-ГЧ2**

Строительство и реконструкция автомобильной дороги Керчь - Феодосия - Белогорск - Симферополь - Бахчисарай - Севастополь (граница Бахчисарайского района) - 4 этап

Изм.	Кол.уч.	Лист № док.	Подп.	Дата	Материалы по обоснованию проекта планировки территории	Стадия	Лист	Листов	
Разраб.		Демина		06.19			П	14	30
Проверил		Морозов		06.19					
ГИП		Кожвникова		06.19					
Н.контр.		Кирсанов		06.19	Схема использования территории в период подготовки проекта планировки территории М 1:2000				

ООО "Проектный институт "Геоплан"

Согласовано  
 Взам. инв. №  
 Лист № 14 из 30  
 Лист № 14 из 30  
 Дата



РЕСПУБЛИКА КРЫМ  
Белогорский район  
Вишенское сельское  
поселение












РЕСПУБЛИКА КРЫМ  
Белогорский район  
Вишенское сельское  
поселение

РЕСПУБЛИКА КРЫМ  
Белогорский район  
городское поселение  
Белогорск  
г.Белогорск






РЕСПУБЛИКА КРЫМ  
Белогорский район  
городское поселение  
Белогорск  
г.Белогорск

УСЛОВНЫЕ ОБОЗНАЧЕНИЯ

ГРАНИЦЫ:























-  Границы территории, в отношении которой осуществляется подготовка проекта планировки
-  Границы муниципального района
-  Границы сельских поселений
-  Границы населенных пунктов
-  Границы зоны планируемого размещения линейного объекта
-  Границы зон планируемого размещения линейных объектов, подлежащих переносу (переустройству) из зон планируемого размещения линейных объектов
-  Здания и строения существующие сохраняемые
-  Здания и строения существующие демонтируемые
-  Границы и кадастровые номера земельных участков, учтенных в ЕГРН
-  Границы и кадастровые номера уточняемых земельных участков
-  Земельные участки, предполагаемые к изъятию для государственных нужд

КАТЕГОРИИ ЗЕМЕЛЬ:

-  Земли населенных пунктов
-  Земли сельскохозяйственного назначения
-  Земли промышленности, энергетики, транспорта, связи, радиовещания, телевидения, информатики, земли для обеспечения космической деятельности, земли обороны, безопасности и земли иного специального назначения
-  Земли лесного фонда
-  Категория земель не установлена

ИНЖЕНЕРНАЯ ИНФРАСТРУКТУРА:

Существующие Демонтируемые

-  Г-0,4/0,4/0,4
  -  Г-0,4/0,4/0,4
  -  В-0,4/0,4/0,4
  -  В-0,4/0,4/0,4
  -  В-0,4/0,4/0,4
  -  В-0,4/0,4/0,4
  -  В-0,4/0,4/0,4
  -  В-0,4/0,4/0,4
  -  В-0,4/0,4/0,4
  -  В-0,4/0,4/0,4
  -  В-0,4/0,4/0,4
  -  В-0,4/0,4/0,4
  -  В-0,4/0,4/0,4
  -  В-0,4/0,4/0,4
  -  В-0,4/0,4/0,4
  -  В-0,4/0,4/0,4
  -  В-0,4/0,4/0,4
  -  В-0,4/0,4/0,4
  -  В-0,4/0,4/0,4
  -  В-0,4/0,4/0,4
  -  В-0,4/0,4/0,4
  -  В-0,4/0,4/0,4
- характеристика сети газоснабжения
  - характеристика сети газоснабжения
  - характеристика сети связи
  - кабель связи
  - характеристика сети водоснабжения
  - сети водоснабжения
  - характеристика ВЛЭП высокого напряжения
  - воздушные линии электропередачи высокого (ВЛЭП) напряжения
  - характеристика ВЛЭП низкого напряжения
  - воздушные линии электропередачи низкого напряжения
  - характеристика КЛЭП высокого напряжения
  - кабельные линии электропередачи (КЛЭП) высокого напряжения
  - характеристика КЛЭП низкого напряжения
  - кабельные линии электропередачи низкого напряжения
  - характеристика дренажной сети / сети канализации
  - дренажные сети / сети канализации

1317/ДПТ-5.4-ППТ-МО-ГЧ2

Строительство и реконструкция автомобильной дороги Керчь - Феодосия - Белогорск - Симферополь - Бахчисарай - Севастополь (граница Бахчисарайского района) - 4 этап

Изм.	Кол.уч.	Лист	№ док.	Подп.	Дата	Материалы по обоснованию проекта планировки территории	Стадия	Лист	Листов
Разраб.		Демина			06.19	Материалы по обоснованию проекта планировки территории	п	15	30
Проверил		Морозов			06.19				
ГИП		Кожвникова			06.19				
Н.контр.		Кирсанов			06.19	Схема использования территории в период подготовки проекта планировки территории М 1:2000			ООО "Проектный институт "Геоплан"

Согласовано

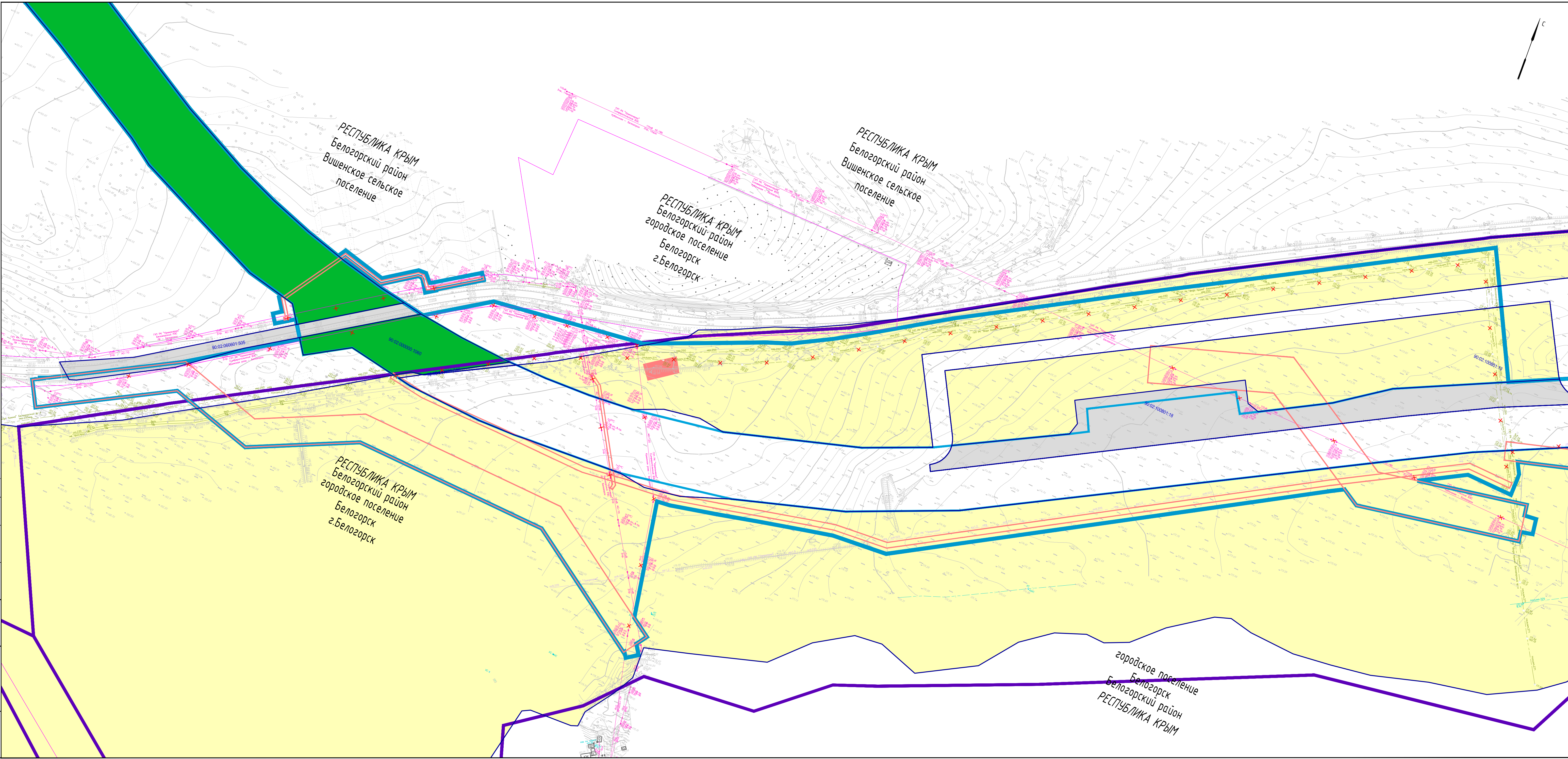
Взам. инв. №

Лист и дата

Инв. № подл.



Сопоставлено  
Ивл. № подл.  
Мод. и дата  
Взам. инв. №



### УСЛОВНЫЕ ОБОЗНАЧЕНИЯ

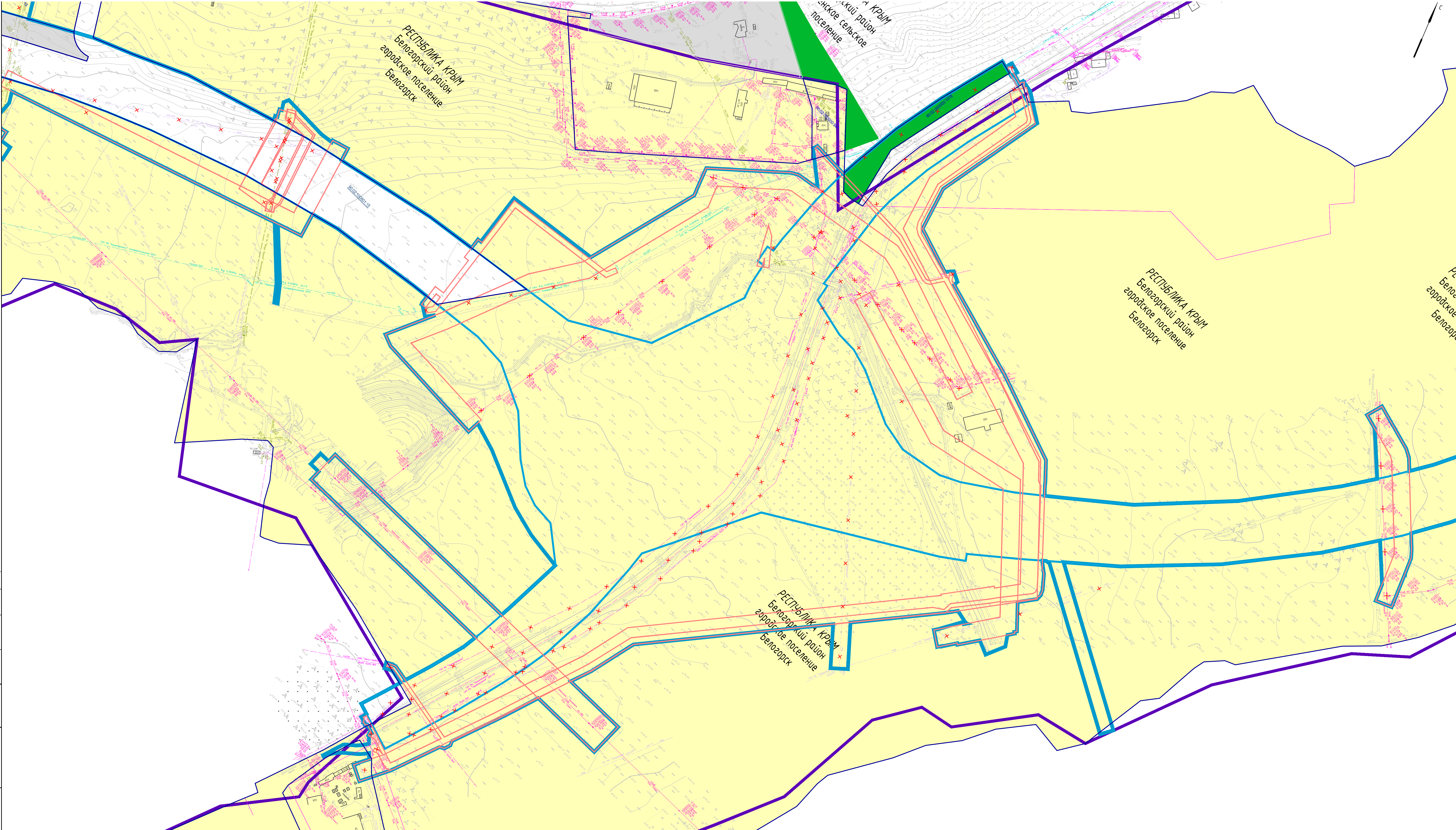
- ГРАНИЦЫ:**
- Границы территории, в отношении которой осуществляется подготовка проекта планировки
  - Границы муниципального района
  - Границы сельских поселений
  - Границы населенных пунктов
  - Границы зоны планируемого размещения линейного объекта
  - Границы зон планируемого размещения линейных объектов, подлежащих переносу (перестройству) из зон планируемого размещения линейных объектов
  - Здания и строения существующие сохраняемые
  - Здания и строения существующие демонтируемые
  - 902400040181 Границы и кадастровые номера земельных участков, учтенных в ЕГРН
  - 902400040181 Границы и кадастровые номера уточняемых земельных участков
  - Земельные участки, предполагаемые к изъятию для государственных нужд

- КАТЕГОРИИ ЗЕМЕЛЬ:**
- Земли населенных пунктов
  - Земли сельскохозяйственного назначения
  - Земли промышленности, энергетики, транспорта, связи, радиовещания, телевидения, информатики, земли для обеспечения космической деятельности, земли обороны, безопасности и земли иного специального назначения
  - Категория земель не установлена

- ИНЖЕНЕРНАЯ ИНФРАСТРУКТУРА:**
- Существующие Демонтируемые
- x характеристика сети газоснабжения
  - x характеристика сети связи
  - x кабель связи
  - x характеристика сети водоснабжения
  - x характеристика ВЛЭП высокого напряжения
  - x воздушные линии электропередачи высокого (ВЛЭП) напряжения
  - x характеристика ВЛЭП низкого напряжения
  - x воздушные линии электропередачи низкого напряжения
  - x характеристика КЛЭП высокого напряжения
  - x кабельные линии электропередачи (КЛЭП) высокого напряжения
  - x характеристика КЛЭП низкого напряжения
  - x кабельные линии электропередачи низкого напряжения
  - x характеристика дренажной сети/ сети канализации
  - x дренажные сети / сети канализации

				<b>1317/ДПТ-5.4-ППТ-МО-ГЧ2</b>		
				Строительство и реконструкция автомобильной дороги Керчь - Феодосия - Белогорск - Симферополь - Багчисарай - Севастополь (граница Багчисарайского района) - 4 этап		
Изм.	Кол.ч	Лист	М.Ч.док.	Подп.	Дата	
Разраб.	Демича	06.19				
Проверил	Морозов	06.19				
ГИП	Кожевникова	06.19				
Н.контр.	Курсанов	06.19				
				Материалы по обоснованию проекта планировки территории		
				Стадия	Лист	Листов
				П	16	30
				ООО "Проектный институт "Геоплан"		





### УСЛОВНЫЕ ОБОЗНАЧЕНИЯ

- ГРАНИЦЫ:**
- Границы территории, в отношении которой осуществляется подготовка проекта планировки
  - Границы муниципального района
  - Границы сельских поселений
  - Границы населенных пунктов
  - Границы зоны планируемого размещения линейного объекта
  - Границы зон планируемого размещения линейных объектов, подлежащих переносу (реустройству) из зон планируемого размещения линейных объектов
- Здания и строения:**
- Здания и строения существующие сохраняемые
  - Здания и строения существующие демонтируемые
- Земельные участки:**
- Границы и кадастровые номера земельных участков, учтенных в ЕГРН
  - Границы и кадастровые номера уточняемых земельных участков
  - x Земельные участки, предполагаемые к изъятию для государственных нужд

- КАТЕГОРИИ ЗЕМЕЛЬ:**
- Земли населенных пунктов
  - Земли сельскохозяйственного назначения
  - Земли промышленности, энергетики, транспорта, связи, радиовещания, телевидения, информатики, земли для обеспечения космической деятельности, земли обороны, безопасности и земли иного специального назначения
  - Категория земель не установлена

- ИНЖЕНЕРНАЯ ИНФРАСТРУКТУРА:**
- Существующие Демонтируемые
- характеристика сети газоснабжения
  - x характеристика сети газоснабжения
  - характеристика сети связи
  - x характеристика сети связи
  - характеристика сети водоснабжения
  - x характеристика сети водоснабжения
  - характеристика ВЛЭП высокого напряжения
  - x характеристика ВЛЭП высокого напряжения (ВЛЭП) напряжения
  - характеристика ВЛЭП низкого напряжения
  - x характеристика ВЛЭП низкого напряжения
  - характеристика КЛЭП высокого напряжения
  - x характеристика КЛЭП высокого напряжения
  - характеристика КЛЭП низкого напряжения
  - x характеристика КЛЭП низкого напряжения
  - характеристика дренажной сети / сети канализации
  - x характеристика дренажной сети / сети канализации

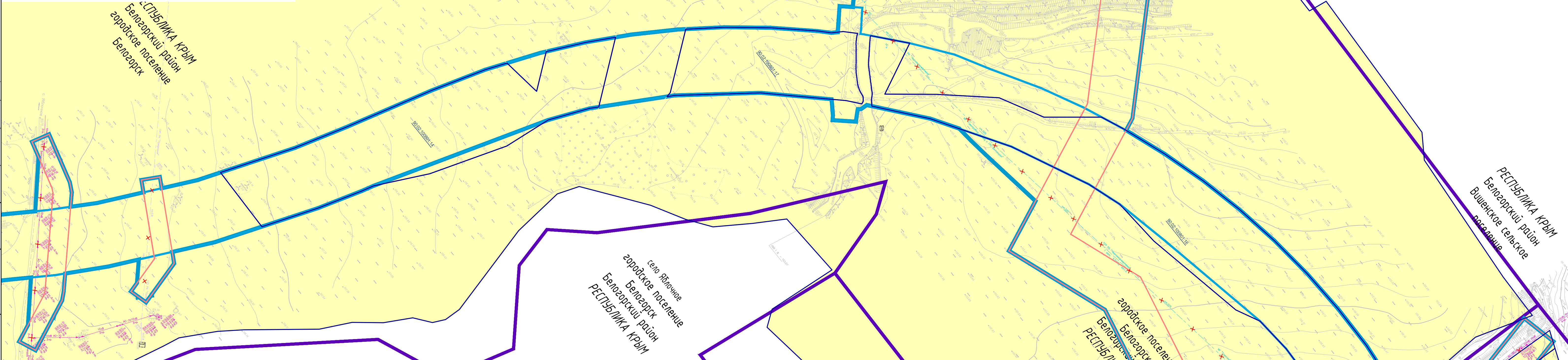
Составлено	
Изм. №	Лист
№	№
Изм. №	Лист
№	№

<b>1317/ДПТ-5.4-ППТ-МО-ГЧ2</b>			
Строительство и реконструкция автомобильной дороги Керчь - Феодосия - Белогорск - Симферополь - Багачерский - Севастополь (граница Багачерского района) - 4 этап			
Изм.	Кол.л.	Лист	М.Ф.Док.
Разраб.	Демича	06.19	
Проверил	Марозов	06.19	
ГИП	Кожевникова	06.19	
И.контр.	Кирсанов	06.19	
<b>Материалы по обоснованию проекта планировки территории</b>		Стадия	Лист
		п	17
Схема использования территории в период подготовки проекта планировки территории И.12008		ООО "Проектный институт "Геоплан"	



**ИНЖЕНЕРНАЯ ИНФРАСТРУКТУРА:**  
Существующие Демонтируемые

		характеристика сети газоснабжения
		характеристика сети газоснабжения
		характеристика сети связи
		кабель связи
		характеристика сети водоснабжения
		сети водоснабжения
		характеристика ВЛЭП высокого напряжения
		воздушные линии электропередачи высокого (ВЛЭП) напряжения
		характеристика ВЛЭП низкого напряжения
		воздушные линии электропередачи низкого напряжения
		характеристика КЛЭП высокого напряжения
		кабельные линии электропередачи (КЛЭП) высокого напряжения
		характеристика КЛЭП низкого напряжения
		кабельные линии электропередачи низкого напряжения
		характеристика дренажной сети/ сети канализации
		дренажные сети / сети канализации



**УСЛОВНЫЕ ОБОЗНАЧЕНИЯ**

- ГРАНИЦЫ:**
- Границы территории, в отношении которой осуществляется подготовка проекта планировки
  - Границы муниципального района
  - Границы сельских поселений
  - Границы населенных пунктов
  - Границы зоны планируемого размещения линейного объекта
  - Границы зон планируемого размещения линейных объектов, подлежащих переносу (переустройству) из зон планируемого размещения линейных объектов
  - Здания и строения существующие сохраняемые
  - Здания и строения существующие демонтируемые
  - Границы и кадастровые номера земельных участков, учтенных в ЕГРН
  - Границы и кадастровые номера уточняемых земельных участков
  - Земельные участки, предполагаемые к изъятию для государственных нужд

- КАТЕГОРИИ ЗЕМЕЛЬ:**
- Земли населенных пунктов
  - Земли сельскохозяйственного назначения
  - Земли промышленности, энергетики, транспорта, связи, радиовещания, телевидения, информатики, земли для обеспечения космической деятельности, земли обороны, безопасности и земли иного специального назначения
  - Земли лесного фонда
  - Категория земель не установлена

Согласовано  
Взам. инв. №  
Лист № подл.  
Лист № 18  
Листов 30  
Лист № 30

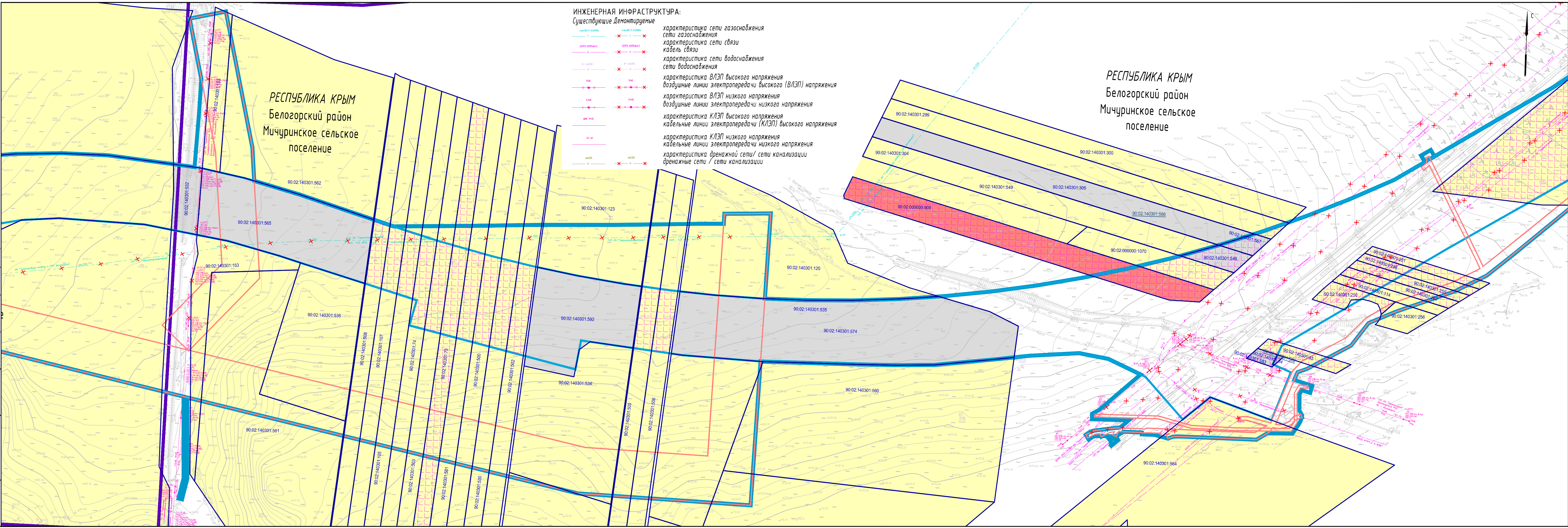
<b>1317/ДПТ-5.4-ППТ-МО-ГЧ2</b>					
Строительство и реконструкция автомобильной дороги Керчь - Феодосия - Белогорск - Симферополь - Бахчисарай - Севастополь (граница Бахчисарайского района) - 4 этап					
Изм.	Кол.уч.	Лист № док.	Подп.	Дата	
Разраб.		Демина		06.19	
Проверил		Морозов		06.19	
ГИП		Кожевникова		06.19	
Н.контр.		Кирсанов		06.19	
Материалы по обоснованию проекта планировки территории			Стадия	Лист	Листов
			П	18	30
Схема использования территории в период подготовки проекта планировки территории М 1:2000			ООО "Проектный институт "Геоплан"		



М/в. № подл. Лист и дата

Взам. инв. №

Согласовано



**ИНЖЕНЕРНАЯ ИНФРАСТРУКТУРА:**  
 Существующие Демонтируемые

		характеристика сети газоснабжения
		характеристика сети газоснабжения
		кабель связи
		характеристика сети водоснабжения
		сети водоснабжения
		характеристика ВЛЭП высокого напряжения
		воздушные линии электропередачи высокого (ВЛЭП) напряжения
		характеристика ВЛЭП низкого напряжения
		воздушные линии электропередачи низкого напряжения
		характеристика КЛЭП высокого напряжения
		кабельные линии электропередачи (КЛЭП) высокого напряжения
		характеристика КЛЭП низкого напряжения
		кабельные линии электропередачи низкого напряжения
		характеристика дренажной сети/ сети канализации
		дренажные сети / сети канализации

РЕСПУБЛИКА КРЫМ  
 Белогорский район  
 Мичуринское сельское поселение

**УСЛОВНЫЕ ОБОЗНАЧЕНИЯ**

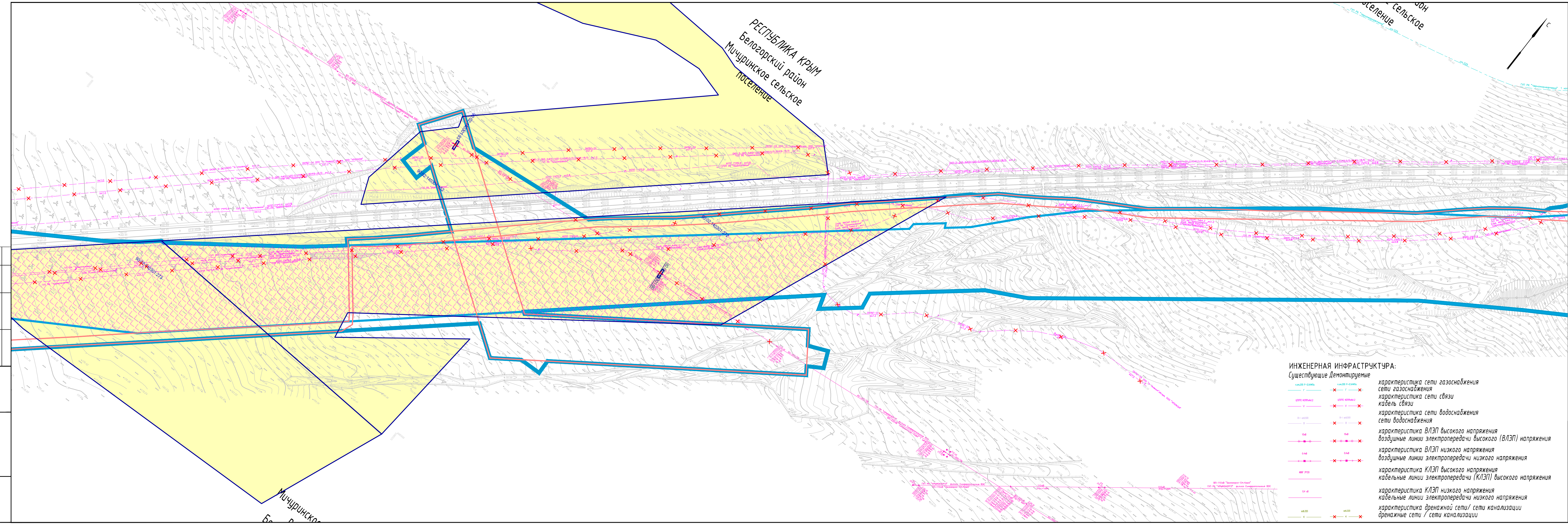
- ГРАНИЦЫ:**
- Границы территории, в отношении которой осуществляется подготовка проекта планировки
  - Границы муниципального района
  - Границы сельских поселений
  - Границы населенных пунктов
  - Границы зоны планируемого размещения линейного объекта
  - Границы зон планируемого размещения линейных объектов, подлежащих переносу (перестройке) из зон планируемого размещения линейных объектов
- Здания и строения:**
- Здания и строения существующие сохраняемые
  - Здания и строения существующие демонтируемые
- Границы и кадастровые номера земельных участков:**
- Границы и кадастровые номера земельных участков, учтенных в ЕГРН
  - Границы и кадастровые номера уточняемых земельных участков
  - Земельные участки, предполагаемые к изъятию для государственных нужд
- КАТЕГОРИИ ЗЕМЕЛЬ:**
- Земли населенных пунктов
  - Земли сельскохозяйственного назначения
  - Земли промышленности, энергетики, транспорта, связи, радиовещания, телевидения, информатики, земли для обеспечения космической деятельности, земли обороны, безопасности и земли иного специального назначения
  - Земли лесного фонда
  - Категория земель не установлена

**1317/ДПТ-5.4-ППТ-МО-ГЧ2**

Строительство и реконструкция автомобильной дороги Керчь - Феодосия - Белогорск - Симферополь - Бахчисарай - Севастополь (граница Бахчисарайского района) - 4 этап

Изм.	Кол.ч.	Лист № док.	Подп.	Дата	Материалы по обоснованию проекта планировки территории	Стадия	Лист	Листов
Разраб.		Демина		06.19	ООО "Проектный институт "Геоплан"	п	19	30
Проверил		Морозов		06.19				
ГИП		Коженикова		06.19				
Н.контр.		Кирсанов		06.19	Схема использования территории в период подготовки проекта планировки территории М 1:2000			





### УСЛОВНЫЕ ОБОЗНАЧЕНИЯ

- ГРАНИЦЫ:**
- Границы территории, в отношении которой осуществляется подготовка проекта планировки
  - Границы муниципального района
  - Границы сельских поселений
  - Границы населенных пунктов
  - Границы зоны планируемого размещения линейного объекта
  - Границы зон планируемого размещения линейных объектов, подлежащих переносу (перестройству) из зон планируемого размещения линейных объектов

- Здания и строения существующие сохраняемые
- Здания и строения существующие демонтируемые
- 50:24:006040181 Границы и кадастровые номера земельных участков, учтенных в ЕГРН
- 50:24:006040181 Границы и кадастровые номера уточняемых земельных участков
- Земельные участки, предполагаемые к изъятию для государственных нужд

- КАТЕГОРИИ ЗЕМЕЛЬ:**
- Земли населенных пунктов
  - Земли сельскохозяйственного назначения
  - Земли промышленности, энергетики, транспорта, связи, радиовещания, телевидения, информатики, земли для обеспечения космической деятельности, земли обороны, безопасности и земли иного специального назначения
  - Земли лесного фонда
  - Категория земель не установлена

- ИНЖЕНЕРНАЯ ИНФРАСТРУКТУРА:**
- Существующие — Демонтируемые
  - характеристика сети газоснабжения
  - характеристика сети связи
  - кабель связи
  - характеристика сети водоснабжения
  - характеристика ВЛЭП высокого напряжения
  - воздушные линии электропередачи высокого (ВЛЭП) напряжения
  - характеристика ВЛЭП низкого напряжения
  - воздушные линии электропередачи низкого напряжения
  - характеристика КЛЭП высокого напряжения
  - кабельные линии электропередачи (КЛЭП) высокого напряжения
  - характеристика КЛЭП низкого напряжения
  - кабельные линии электропередачи низкого напряжения
  - характеристика дренажной сети / сети канализации
  - дренажные сети / сети канализации

**1317/ДПТ-5.4-ППТ-МО-ГЧ2**

Строительство и реконструкция автомобильной дороги Керчь - Феодосия - Белогорск - Симферополь - Бахчисарай - Севастополь (граница Бахчисарайского района) - 4 этап

Изм.	Кол.уч.	Лист	№ док.	Подп.	Дата	Материалы по обоснованию проекта планировки территории	Стадия	Лист	Листов
Разраб.		Демина			06.19	проект планировки территории	П	20	30
Проверил		Морозов			06.19				
ГИП		Коженикова			06.19				
Н.контр.		Кирсанов			06.19	Схема использования территории в период подготовки проекта планировки территории М 1:2000			ООО "Проектный институт "Геоплан"

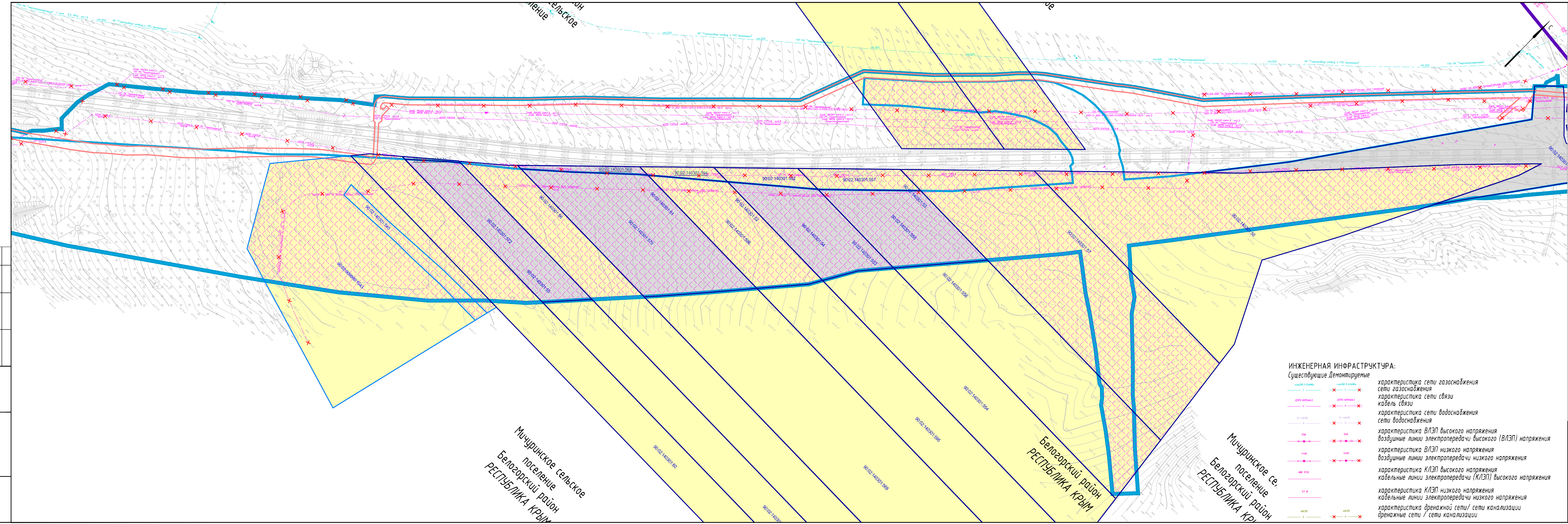
Согласовано

Взам. инв. №

Лист и дата

Инв. № подл.





### УСЛОВНЫЕ ОБОЗНАЧЕНИЯ

- ГРАНИЦЫ:**
- Границы территории, в отношении которой осуществляется подготовка проекта планировки
  - Границы муниципального района
  - Границы сельских поселений
  - Границы населенных пунктов
  - Границы зоны планируемого размещения линейного объекта
  - Границы зон планируемого размещения линейных объектов, подлежащих переносу (переустройству) из зон планируемого размещения линейных объектов
  - Здания и строения существующие сохраняемые
  - Здания и строения существующие демонтируемые
  - 90:02:00301:0181 Границы и кадастровые номера земельных участков, учтенных в ЕГРН
  - 90:02:00301:0181 Границы и кадастровые номера уточняемых земельных участков
  - Земельные участки, предполагаемые к изъятию для государственных нужд

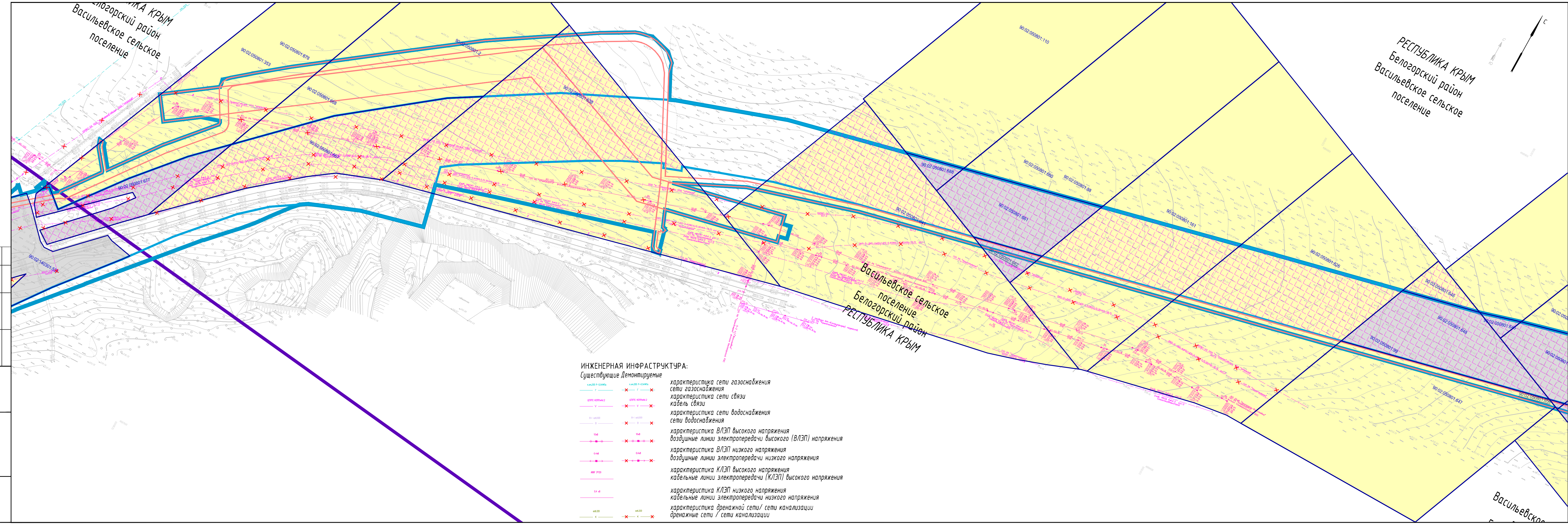
- КАТЕГОРИИ ЗЕМЕЛЬ:**
- Земли населенных пунктов
  - Земли сельскохозяйственного назначения
  - Земли промышленности, энергетики, транспорта, связи, радиовещания, телевидения, информатики, земли для обеспечения космической деятельности, земли обороны, безопасности и земли иного специального назначения
  - Земли лесного фонда
  - Категория земель не установлена

- ИНЖЕНЕРНАЯ ИНФРАСТРУКТУРА:**
- Существующие Демонтируемые*
- x характеристика сети газоснабжения
  - x характеристика сети газоснабжения
  - x характеристика сети связи
  - x кабель связи
  - x характеристика сети водоснабжения
  - x характеристика сети водоснабжения
  - x характеристика ВЛЭП высокого напряжения
  - x воздушные линии электропередачи высокого (ВЛЭП) напряжения
  - x характеристика ВЛЭП низкого напряжения
  - x воздушные линии электропередачи низкого напряжения
  - x характеристика КЛЭП высокого напряжения
  - x кабельные линии электропередачи (КЛЭП) высокого напряжения
  - x характеристика КЛЭП низкого напряжения
  - x кабельные линии электропередачи низкого напряжения
  - x характеристика дренажной сети / сети канализации
  - x дренажные сети / сети канализации

<b>1317/ДПТ-5.4-ППТ-МО-ГЧ2</b>					
Строительство и реконструкция автомобильной дороги Керчь - Феодосия - Белогорск - Симферополь - Бахчисарай - Севастополь (граница Бахчисарайского района) - 4 этап					
Изм.	Кол.уч.	Лист № док.	Подп.	Дата	
Разраб.	Демина	06.19			
Проверил	Морозов	06.19			
ГИП	Коженикова	06.19			
Н.контр.	Кирсанов	06.19			
Материалы по обоснованию проекта планировки территории			Стадия	Лист	Листов
Схема использования территории в период подготовки проекта планировки территории М 1:2000			П	21	30
ООО "Проектный институт "Геоплан"					

Согласовано	
Взам. инв. №	
Лист №	
Листов	
Дата	
Изм. №	





- ### УСЛОВНЫЕ ОБОЗНАЧЕНИЯ
- ГРАНИЦЫ:**
- Границы территории, в отношении которой осуществляется подготовка проекта планировки
  - Границы муниципального района
  - Границы сельских поселений
  - Границы населенных пунктов
  - Границы зоны планируемого размещения линейного объекта
  - Границы зон планируемого размещения линейных объектов, подлежащих переносу (перестройству) из зон планируемого размещения линейных объектов
  - Здания и строения существующие сохраняемые
  - Здания и строения существующие демонтируемые
  - Границы и кадастровые номера земельных участков, учтенных в ЕГРН
  - Границы и кадастровые номера уточняемых земельных участков
  - Земельные участки, предполагаемые к изъятию для государственных нужд
- КАТЕГОРИИ ЗЕМЕЛЬ:**
- Земли населенных пунктов
  - Земли сельскохозяйственного назначения
  - Земли промышленности, энергетики, транспорта, связи, радиовещания, телевидения, информатики, земли для обеспечения космической деятельности, земли обороны, безопасности и земли иного специального назначения
  - Земли лесного фонда
  - Категория земель не установлена

- ### ИНЖЕНЕРНАЯ ИНФРАСТРУКТУРА:
- Существующие Демонтируемые**
- — характеристика сети газоснабжения
  - — характеристика сети газоснабжения
  - — характеристика сети связи
  - — кабель связи
  - — характеристика сети водоснабжения
  - — сети водоснабжения
  - — характеристика ВЛЭП высокого напряжения
  - — воздушные линии электропередачи высокого (ВЛЭП) напряжения
  - — характеристика ВЛЭП низкого напряжения
  - — воздушные линии электропередачи низкого напряжения
  - — характеристика КЛЭП высокого напряжения
  - — кабельные линии электропередачи (КЛЭП) высокого напряжения
  - — характеристика КЛЭП низкого напряжения
  - — кабельные линии электропередачи низкого напряжения
  - — характеристика дренажной сети/ сети канализации
  - — дренажные сети / сети канализации

**1317/ДПТ-5.4-ППТ-МО-ГЧ2**

Строительство и реконструкция автомобильной дороги Керчь - Феодосия - Белогорск - Симферополь - Бахчисарай - Севастополь (граница Бахчисарайского района) - 4 этап

Изм.	Кол.уч.	Лист	№ док.	Подп.	Дата
Разраб.	Демина				06.19
Проверил	Морозов				06.19
ГИП	Коженикова				06.19
Н.контр.	Кирсанов				06.19

Материалы по обоснованию проекта планировки территории	Стадия	Лист	Листов
	П	22	30

Схема использования территории в период подготовки проекта планировки территории М 1:2000

ООО "Проектный институт "Геоплан"

Согласовано  
 Ваим. шиф. №  
 Лист. и дата  
 Инв. № подл.







РЕСПУБЛИКА КРЫМ  
Белогорский район  
Васильевское сельское поселение

Васильевское сельское поселение  
Белогорский район  
РЕСПУБЛИКА КРЫМ

Васильевское сельское поселение  
Белогорский район  
РЕСПУБЛИКА КРЫМ

- ИНЖЕНЕРНАЯ ИНФРАСТРУКТУРА:**
- Существующие**
- характеристика сети газоснабжения
  - характеристика сети водоснабжения
  - характеристика сети связи
  - кабель связи
  - характеристика сети водоснабжения
  - характеристика ВЛЭП высокого напряжения
  - воздушные линии электропередачи высокого (ВЛЭП) напряжения
  - характеристика ВЛЭП низкого напряжения
  - воздушные линии электропередачи низкого напряжения
  - характеристика КЛЭП высокого напряжения
  - кабельные линии электропередачи (КЛЭП) высокого напряжения
  - характеристика КЛЭП низкого напряжения
  - кабельные линии электропередачи низкого напряжения
  - характеристика дренажной сети/ сети канализации
  - дренажные сети / сети канализации
- Демонтируемые**
- характеристика сети газоснабжения
  - характеристика сети водоснабжения
  - характеристика ВЛЭП высокого напряжения
  - воздушные линии электропередачи высокого (ВЛЭП) напряжения
  - характеристика ВЛЭП низкого напряжения
  - воздушные линии электропередачи низкого напряжения
  - характеристика КЛЭП высокого напряжения
  - кабельные линии электропередачи (КЛЭП) высокого напряжения
  - характеристика КЛЭП низкого напряжения
  - кабельные линии электропередачи низкого напряжения
  - характеристика дренажной сети/ сети канализации
  - дренажные сети / сети канализации

**УСЛОВНЫЕ ОБОЗНАЧЕНИЯ**

- ГРАНИЦЫ:**
- Границы территории, в отношении которой осуществляется подготовка проекта планировки
  - Границы муниципального района
  - Границы сельских поселений
  - Границы населенных пунктов
  - Границы зоны планируемого размещения линейного объекта
  - Границы зон планируемого размещения линейных объектов, подлежащих переносу (перестройке) из зон планируемого размещения линейных объектов
  - Здания и строения существующие сохраняемые
  - Здания и строения существующие демонтируемые
  - Границы и кадастровые номера земельных участков, учтенных в ЕГРН
  - Границы и кадастровые номера уточняемых земельных участков
  - Земельные участки, предполагаемые к изъятию для государственных нужд

- КАТЕГОРИИ ЗЕМЕЛЬ:**
- Земли населенных пунктов
  - Земли сельскохозяйственного назначения
  - Земли промышленности, энергетики, транспорта, связи, радиовещания, телевидения, информатики, земли для обеспечения космической деятельности, земли обороны, безопасности и земли иного специального назначения
  - Земли лесного фонда
  - Категория земель не установлена

**1317/ДПТ-5.4-ППТ-МО-ГЧ2**

Строительство и реконструкция автомобильной дороги Керчь - Феодосия - Белогорск - Симферополь - Бахчисарай - Севастополь (граница Бахчисарайского района) - 4 этап

Изм.	Кол.уч.	Лист	№ док.	Подп.	Дата	Материалы по обоснованию проекта планировки территории	Стадия	Лист	Листов
Разраб.		Демина			06.19		п	24	30
Проверил		Морозов			06.19				
ГИП		Кожевникова			06.19				
Н.контр.		Кирсанов			06.19	Схема использования территории в период подготовки проекта планировки территории М 1:2000			ООО "Проектный институт "Геоплан"

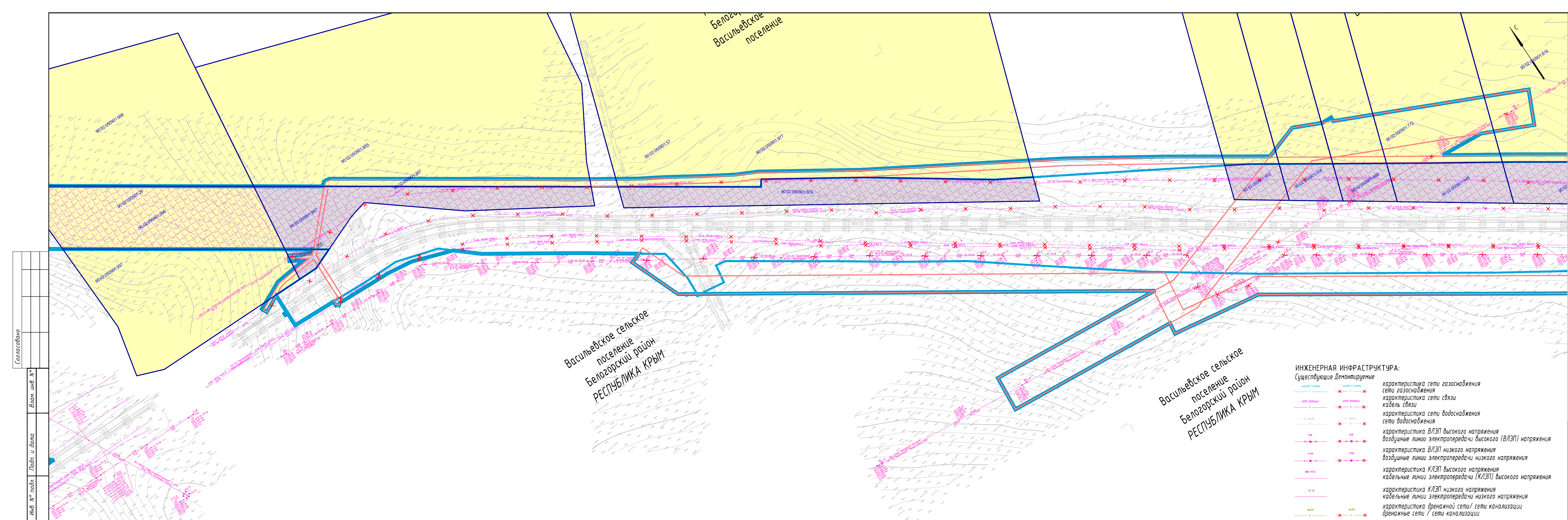
Согласовано

Взам. инв. №

Лист и дата

Инв. № подл.





### УСЛОВНЫЕ ОБОЗНАЧЕНИЯ

- ГРАНИЦЫ:**
- Границы территории, в отношении которой осуществляется подготовка проекта планировки
  - Границы муниципального района
  - Границы сельских поселений
  - Границы населенных пунктов
  - Границы зоны планируемого размещения линейного объекта
  - Границы зон планируемого размещения линейных объектов, подлежащих переносу (перестройке) из зон планируемого размещения линейных объектов

- Здания и строения существующие сохраняемые
- Здания и строения существующие демонтируемые
- Границы и кадастровые номера земельных участков, учтенных в ЕГРН
- Границы и кадастровые номера уточняемых земельных участков
- Земельные участки, предполагаемые к изъятию для государственных нужд

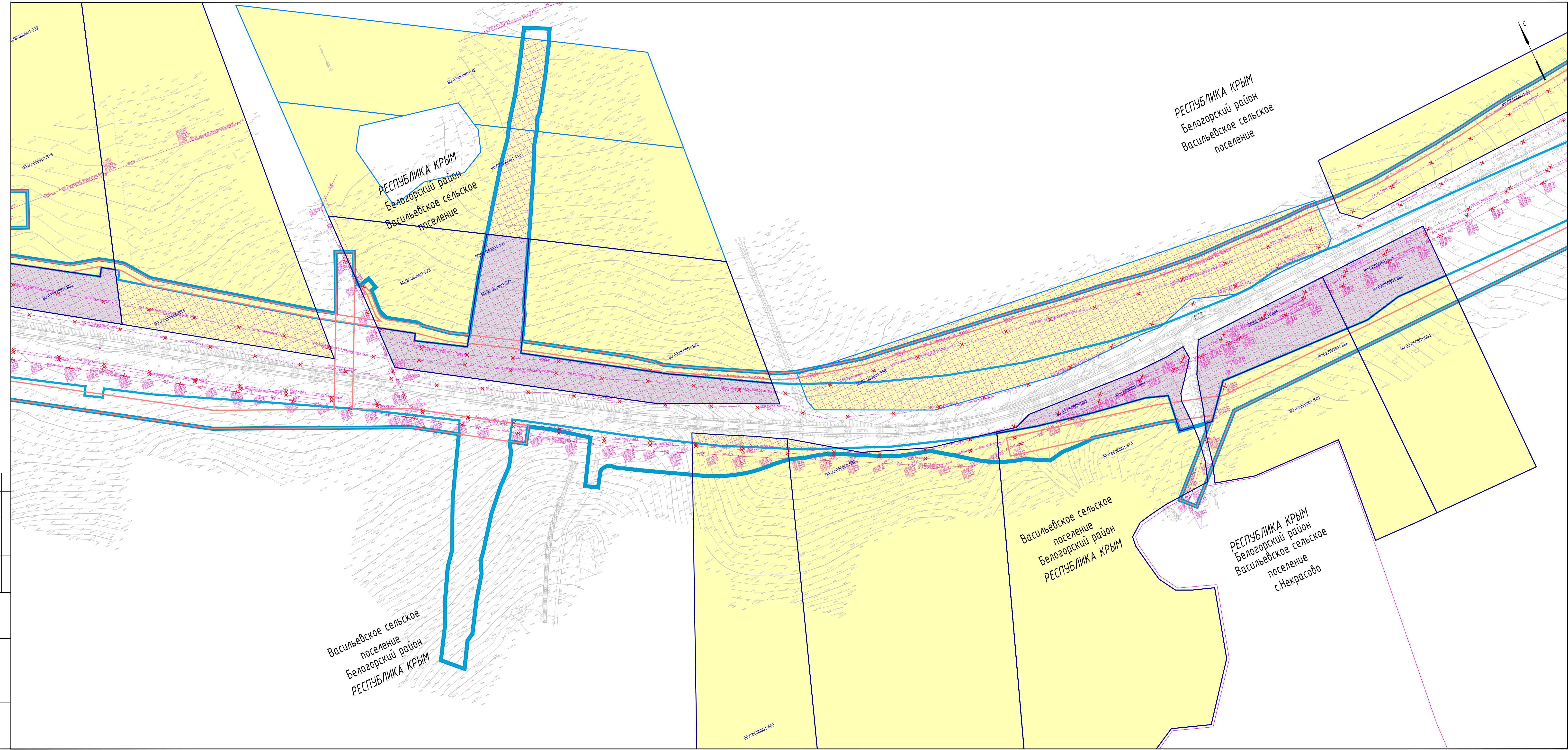
- КАТЕГОРИИ ЗЕМЕЛЬ:**
- Земли населенных пунктов
  - Земли сельскохозяйственного назначения
  - Земли промышленности, энергетики, транспорта, связи, радиовещания, телевидения, информатики, земли для обеспечения космической деятельности, земли обороны, безопасности и земли иного специального назначения
  - Земли лесного фонда
  - Категория земель не установлена

- ИНЖЕНЕРНАЯ ИНФРАСТРУКТУРА:**
- Существующие — Демонтируемые
  - характеристика сети газоснабжения
  - характеристика сети газоснабжения
  - характеристика сети связи
  - кабель связи
  - характеристика сети водоснабжения
  - сети водоснабжения
  - характеристика ВЛЭП высокого напряжения
  - воздушные линии электропередачи высокого (ВЛЭП) напряжения
  - характеристика ВЛЭП низкого напряжения
  - воздушные линии электропередачи низкого напряжения
  - характеристика КЛЭП высокого напряжения
  - кабельные линии электропередачи (КЛЭП) высокого напряжения
  - характеристика КЛЭП низкого напряжения
  - кабельные линии электропередачи низкого напряжения
  - характеристика дренажной сети / сети канализации
  - дренажные сети / сети канализации

Согласовано  
 Взам. инв. №  
 Лист № подл.  
 Лист № докл.  
 Подп. и дата

<b>1317/ДПТ-5.4-ППТ-МО-ГЧ2</b>					
Строительство и реконструкция автомобильной дороги Керчь - Феодосия - Белогорск - Симферополь - Бахчисарай - Севастополь (граница Бахчисарайского района) - 4 этап					
Изм.	Кол.уч.	Лист № док.	Подп.	Дата	
Разраб.	Демина			06.19	
Проверил	Морозов			06.19	
ГИП	Кожвникова			06.19	
Н.контр.	Кирсанов			06.19	
<b>Материалы по обоснованию проекта планировки территории</b>			Стадия	Лист	Листов
			п	25	30
Схема использования территории в период подготовки проекта планировки территории М 1:2000			ООО "Проектный институт "Геоплан"		





### УСЛОВНЫЕ ОБОЗНАЧЕНИЯ

- ГРАНИЦЫ:**
- Границы территории, в отношении которой осуществляется подготовка проекта планировки
  - Границы муниципального района
  - Границы сельских поселений
  - Границы населенных пунктов
  - Границы зоны планируемого размещения линейного объекта
  - Границы зон планируемого размещения линейных объектов, подлежащих переносу (перестройству) из зон планируемого размещения линейных объектов
  - Здания и строения существующие сохраняемые
  - Здания и строения существующие демонтируемые
  - 90.02.059901.971 Границы и кадастровые номера земельных участков, учтенных в ЕГРН
  - 90.02.059901.971 Границы и кадастровые номера уточняемых земельных участков
  - Земельные участки, предполагаемые к изъятию для государственных нужд

- КАТЕГОРИИ ЗЕМЕЛЬ:**
- Земли населенных пунктов
  - Земли сельскохозяйственного назначения
  - Земли промышленности, энергетики, транспорта, связи, радиовещания, телевидения, информатики, земли для обеспечения космической деятельности, земли обороны, безопасности и земли иного специального назначения
  - Категория земель не установлена

- ИНЖЕНЕРНАЯ ИНФРАСТРУКТУРА:**
- |  |  |                                       |                                      |  |
|--|--|---------------------------------------|--------------------------------------|--|
| <span style="color: cyan;">—</span> Существующие | <span style="color: red;">—</span> Демонтируемые | <span style="color: cyan;">—</span> × | <span style="color: red;">—</span> × | характеристика сети газоснабжения              |
| <span style="color: cyan;">—</span> ×            | <span style="color: red;">—</span> ×             | <span style="color: cyan;">—</span> × | <span style="color: red;">—</span> × | характеристика сети водоснабжения              |
| <span style="color: cyan;">—</span> ×            | <span style="color: red;">—</span> ×             | <span style="color: cyan;">—</span> × | <span style="color: red;">—</span> × | характеристика ВЛЭП высокого напряжения        |
| <span style="color: cyan;">—</span> ×            | <span style="color: red;">—</span> ×             | <span style="color: cyan;">—</span> × | <span style="color: red;">—</span> × | характеристика ВЛЭП низкого напряжения         |
| <span style="color: cyan;">—</span> ×            | <span style="color: red;">—</span> ×             | <span style="color: cyan;">—</span> × | <span style="color: red;">—</span> × | характеристика КЛЭП высокого напряжения        |
| <span style="color: cyan;">—</span> ×            | <span style="color: red;">—</span> ×             | <span style="color: cyan;">—</span> × | <span style="color: red;">—</span> × | характеристика КЛЭП низкого напряжения         |
| <span style="color: cyan;">—</span> ×            | <span style="color: red;">—</span> ×             | <span style="color: cyan;">—</span> × | <span style="color: red;">—</span> × | характеристика дренажной сети/сети канализации |

Составлено			
Изм. №	лист	из	листа
Изд.	№	лист	из
Изд.	№	лист	из

**1317/ДПТ-5.4-ППТ-МО-ГЧ2**

Строительство и реконструкция автомобильной дороги Керчь - Феодосия - Белогорск - Симферополь - Бахчисарай - Севастополь (территория Бахчисарайского района) - 4 этап

Изм.	Кол.уч.	Лист № док.	Подп.	Дата	Материалы по обоснованию проекта планировки территории	Стадия	Лист	Листов
Разраб.		Демича		06.19		П	26	30
Проверил		Морозов		06.19				
ГИП		Кожедникова		06.19				
Н.контр.		Курсанов		06.19	Схема использования территории в период подготовки проекта планировки территории М 1:2000	ООО "Проектный институт "Геоплан"		



РЕСПУБЛИКА КРЫМ  
Белогорский район  
Муромское сельское поселение

УСЛОВНЫЕ ОБОЗНАЧЕНИЯ

ГРАНИЦЫ:

- Границы территории, в отношении которой осуществляется подготовка проекта планировки
- Границы муниципального района
- Границы сельских поселений
- Границы населенных пунктов
- Границы зоны планируемого размещения линейного объекта
- Границы зон планируемого размещения линейных объектов, подлежащих переносу (перестройке) из зон планируемого размещения линейных объектов
- Здания и строения существующие сохраняемые
- Здания и строения существующие демонтируемые
- 90:02:050801:65 Границы и кадастровые номера земельных участков, учтенных в ЕГРН
- 90:02:050801:65 Границы и кадастровые номера уточняемых земельных участков
- Земельные участки, предполагаемые к изъятию для государственных нужд

КАТЕГОРИИ ЗЕМЕЛЬ:

- Земли населенных пунктов
- Земли сельскохозяйственного назначения
- Земли промышленности, энергетики, транспорта, связи, радиовещания, телевидения, информатики, земли для обеспечения космической деятельности, земли обороны, безопасности и земли иного специального назначения
- Земли лесного фонда
- Категория земель не установлена

ИНЖЕНЕРНАЯ ИНФРАСТРУКТУРА:

- Существующие Демонтируемые**
- характеристика сети газоснабжения
  - характеристика сети газоснабжения
  - характеристика сети связи
  - кабель связи
  - характеристика сети водоснабжения
  - сети водоснабжения
  - характеристика ВЛЭП высокого напряжения
  - воздушные линии электропередачи высокого (ВЛЭП) напряжения
  - характеристика ВЛЭП низкого напряжения
  - воздушные линии электропередачи низкого напряжения
  - характеристика КЛЭП высокого напряжения
  - кабельные линии электропередачи (КЛЭП) высокого напряжения
  - характеристика КЛЭП низкого напряжения
  - кабельные линии электропередачи низкого напряжения
  - характеристика дренажной сети/ сети канализации
  - дренажные сети / сети канализации

Согласовано  
Взам. инв. №  
Лист № подл.  
Лист № докл.  
Лист № докл.  
Лист № докл.

Васильевское сельское поселение  
Белогорский район  
РЕСПУБЛИКА КРЫМ

Муромское сельское поселение  
Белогорский район  
РЕСПУБЛИКА КРЫМ

Муромское сельское поселение  
Белогорский район  
РЕСПУБЛИКА КРЫМ

				<b>1317/ДПТ-5.4-ППТ-МО-ГЧ2</b>				
				Строительство и реконструкция автомобильной дороги Керчь - Феодосия - Белогорск - Симферополь - Бахчисарай - Севастополь (граница Бахчисарайского района) - 4 этап				
Изм.	Кол.ч.	Лист № док.	Подп.	Дата	<b>Материалы по обоснованию проекта планировки территории</b>	Стадия	Лист	Листов
Разраб.		Демина		06.19		п	27	30
Проверил		Морозов		06.19				
ГИП		Кожвникова		06.19				
Н.контр.		Кирсанов		06.19				
						Схема использования территории в период подготовки проекта планировки территории М 1:2000		
						ООО "Проектный институт "Геоплан"		







РЕСПУБЛИКА КРЫМ  
Белогорский район  
Муромское сельское поселение

РЕСПУБЛИКА КРЫМ  
Белогорский район  
Муромское сельское поселение

Муромское сельское поселение  
Белогорский район  
РЕСПУБЛИКА КРЫМ

Муромское сельское поселение  
Белогорский район  
РЕСПУБЛИКА КРЫМ

### УСЛОВНЫЕ ОБОЗНАЧЕНИЯ

#### ГРАНИЦЫ:

- Границы территории, в отношении которой осуществляется подготовка проекта планировки
- Границы муниципального района
- Границы сельских поселений
- Границы населенных пунктов
- Границы зоны планируемого размещения линейного объекта
- Границы зон планируемого размещения линейных объектов, подлежащих переносу (перестроению) из зон планируемого размещения линейных объектов
- Здания и строения существующие сохраняемые
- Здания и строения существующие демонтируемые
- Границы и кадастровые номера земельных участков, учтенных в ЕГРН
- Границы и кадастровые номера уточняемых земельных участков
- Земельные участки, предполагаемые к изъятию для государственных нужд

#### КАТЕГОРИИ ЗЕМЕЛЬ:

- Земли населенных пунктов
- Земли сельскохозяйственного назначения
- Земли промышленности, энергетики, транспорта, связи, радиовещания, телевидения, информатики, земли для обеспечения космической деятельности, земли обороны, безопасности и земли иного специального назначения
- Категория земель не установлена

#### ИНЖЕНЕРНАЯ ИНФРАСТРУКТУРА:

- |  |  |  |   |
|--|--|--|---|
| <span style="color: blue;">—</span> Существующие | <span style="color: red;">—</span> Демонтируемые | <span style="color: blue;">—</span> характеристика сети газоснабжения                          | <span style="color: red;">—</span> характеристика сети газоснабжения                          |
| <span style="color: magenta;">—</span>           | <span style="color: red;">—</span>               | <span style="color: magenta;">—</span> характеристика сети связи                               | <span style="color: red;">—</span> характеристика сети связи                                  |
| <span style="color: blue;">—</span>              | <span style="color: red;">—</span>               | <span style="color: magenta;">—</span> кабель связи  | <span style="color: red;">—</span> кабель связи   |
| <span style="color: blue;">—</span>              | <span style="color: red;">—</span>               | <span style="color: blue;">—</span> характеристика сети водоснабжения                          | <span style="color: red;">—</span> характеристика сети водоснабжения                          |
| <span style="color: blue;">—</span>              | <span style="color: red;">—</span>               | <span style="color: blue;">—</span> характеристика ВЛЭП высокого напряжения                    | <span style="color: red;">—</span> характеристика ВЛЭП высокого напряжения                    |
| <span style="color: blue;">—</span>              | <span style="color: red;">—</span>               | <span style="color: blue;">—</span> воздушные линии электропередачи (ВЛЭП) напряжения          | <span style="color: red;">—</span> воздушные линии электропередачи (ВЛЭП) напряжения          |
| <span style="color: blue;">—</span>              | <span style="color: red;">—</span>               | <span style="color: blue;">—</span> характеристика ВЛЭП низкого напряжения                     | <span style="color: red;">—</span> характеристика ВЛЭП низкого напряжения                     |
| <span style="color: blue;">—</span>              | <span style="color: red;">—</span>               | <span style="color: blue;">—</span> воздушные линии электропередачи низкого напряжения         | <span style="color: red;">—</span> воздушные линии электропередачи низкого напряжения         |
| <span style="color: blue;">—</span>              | <span style="color: red;">—</span>               | <span style="color: blue;">—</span> характеристика КЛЭП высокого напряжения                    | <span style="color: red;">—</span> характеристика КЛЭП высокого напряжения                    |
| <span style="color: blue;">—</span>              | <span style="color: red;">—</span>               | <span style="color: blue;">—</span> кабельные линии электропередачи (КЛЭП) высокого напряжения | <span style="color: red;">—</span> кабельные линии электропередачи (КЛЭП) высокого напряжения |
| <span style="color: blue;">—</span>              | <span style="color: red;">—</span>               | <span style="color: blue;">—</span> характеристика КЛЭП низкого напряжения                     | <span style="color: red;">—</span> характеристика КЛЭП низкого напряжения                     |
| <span style="color: blue;">—</span>              | <span style="color: red;">—</span>               | <span style="color: blue;">—</span> кабельные линии электропередачи низкого напряжения         | <span style="color: red;">—</span> кабельные линии электропередачи низкого напряжения         |
| <span style="color: blue;">—</span>              | <span style="color: red;">—</span>               | <span style="color: blue;">—</span> характеристика дренажной сети/ сети канализации            | <span style="color: red;">—</span> характеристика дренажной сети/ сети канализации            |
| <span style="color: blue;">—</span>              | <span style="color: red;">—</span>               | <span style="color: blue;">—</span> дренажные сети / сети канализации                          | <span style="color: red;">—</span> дренажные сети / сети канализации                          |

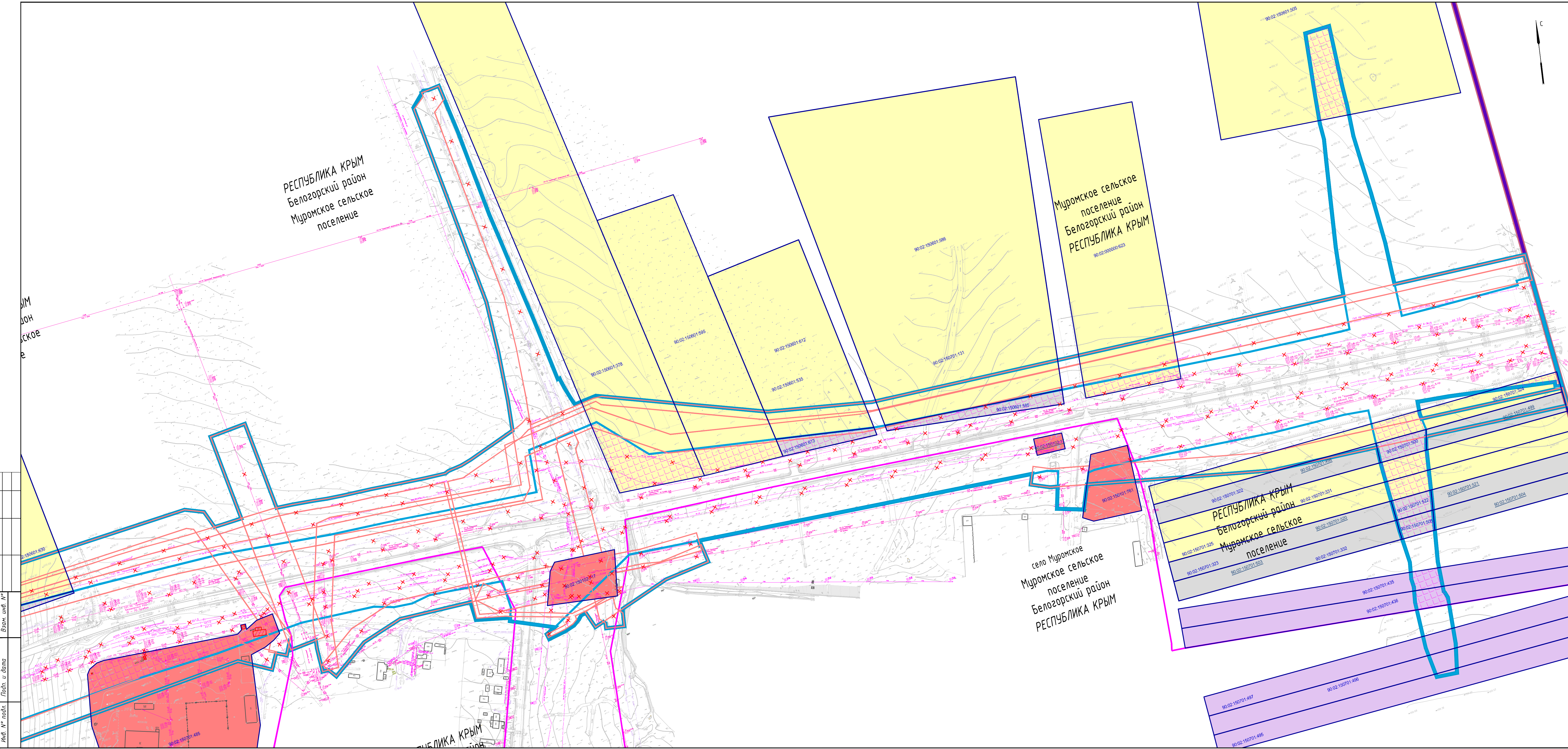
1317/ДПТ-5.4-ППТ-МО-ГЧ2

Строительство и реконструкция автомобильной дороги Керчь - Феодосия - Белогорск - Симферополь - Багчисарай - Севастополь (граница Багчисарайского района) - 4 этап

Изм.	Колуч.	Лист	№ док.	Подп.	Дата	Стадия	Лист	Листов
Разраб.	Демина				06.19	Материалы по обоснованию проекта планировки территории	п	29
Проверил	Морозов			06.19				
ГИП	Кожевникова			06.19				
Н.контр.	Курсанов			06.19	000 "Проектный институт "Геоплан"			

Схема использования территории в период подготовки проекта планировки территории М 1:2000





Составлено  
Изм. № табл.  
Масштаб  
Плщ. и дата  
Взам. инв. №

РЕСПУБЛИКА КРЫМ  
Белогорский район  
Муромское сельское поселение

село Муромское  
Муромское сельское поселение  
Белогорский район  
РЕСПУБЛИКА КРЫМ

РЕСПУБЛИКА КРЫМ  
Белогорский район  
Муромское сельское поселение

### УСЛОВНЫЕ ОБОЗНАЧЕНИЯ

- ГРАНИЦЫ:**
- Границы территории, в отношении которой осуществляется подготовка проекта планировки
  - Границы муниципального района
  - Границы сельских поселений
  - Границы населенных пунктов
  - Границы зоны планируемого размещения линейного объекта
  - Границы зон планируемого размещения линейных объектов, подлежащих переносу (перестроению) из зон планируемого размещения линейных объектов
  - Здания и строения существующие сохраняемые
  - Здания и строения существующие демонтируемые
  - Границы и кадастровые номера земельных участков, учтенных в ЕГРН
  - Границы и кадастровые номера уточняемых земельных участков
  - Земельные участки, предполагаемые к изъятию для государственных нужд

- КАТЕГОРИИ ЗЕМЕЛЬ:**
- Земли населенных пунктов
  - Земли сельскохозяйственного назначения
  - Земли промышленности, энергетики, транспорта, связи, радиовещания, телевидения, информатики, земли для обеспечения космической деятельности, земли обороны, безопасности и земли иного специального назначения
  - Категория земель не установлена

- ИНЖЕНЕРНАЯ ИНФРАСТРУКТУРА:**  
Существующие Демонтируемые
- характеристика сети газоснабжения
  - характеристика сети связи
  - характеристика сети водоснабжения
  - характеристика ВЛЭП высокого напряжения
  - характеристика ВЛЭП низкого напряжения
  - характеристика КЛЭП высокого напряжения
  - характеристика КЛЭП низкого напряжения
  - характеристика дренажной сети/ сети канализации

				<b>1317/ДПТ-5.4-ППТ-МО-ГЧ2</b>		
				Строительство и реконструкция автомобильной дороги Керчь - Феодосия - Белогорск - Симферополь - Багчисарай - Севастополь (граница Багчисарайского района) - 4 этап		
Изм.	Кол.уч.	Лист	№ док.	Подп.	Дата	
Разраб.	Демина	06.19				Статия
Проверил	Морозов	06.19				Лист
ГИП	Кожевникова	06.19				30
Н.контр.	Курсанов	06.19				30
				<b>Материалы по обоснованию проекта планировки территории</b>		
				Схема использования территории в период подготовки проекта планировки территории		
				М 1:2000		
				ООО "Проектный институт "Геоплан"		